



PROVINCIA REGIONALE DI MESSINA
COPIA DI DELIBERAZIONE DELLA GIUNTA PROVINCIALE

Deliberazione n. 60 del 23 MAR. 2012

OGGETTO: ARTICOLO 58 DEL DECRETO LEGISLATIVO 25 GIUGNO 2008, N.112, CONVERTITO CON MODIFICAZIONE IN LEGGE 6 AGOSTO 2008, N. 133 – AGGIORNAMENTO DEL PIANO DELLE ALIENAZIONI E VALORIZZAZIONI IMMOBILIARI AL TRIENNIO 2012- 2013 - 2014, DA ALLEGARE AL BILANCIO DI PREVISIONE 2012.

L'anno Duemiladodici, il giorno VENTITRE del mese di MARZO nella sala delle adunanze della Provincia Regionale di Messina, in seguito ad invito di convocazione, si è riunita

la Giunta Provinciale con l'intervento di:

PRESENTE

| | | | |
|----------------------|--------------------------|-------------|-----------|
| 1) <i>Presidente</i> | On. Avv. Giovanni Cesare | RICEVUTO | <u>SI</u> |
| 2) <i>Assessore</i> | Dott. Antonino | TERRANOVA | <u>NO</u> |
| 3) <i>Assessore</i> | Dott. Michele | BISIGNANO | <u>SI</u> |
| 4) <i>Assessore</i> | Sig. Renato | FICHERA | <u>SI</u> |
| 5) <i>Assessore</i> | Dott. Rosario | CATALFAMO | <u>NO</u> |
| 6) <i>Assessore</i> | Dott. Carmelo | TORRE | <u>SI</u> |
| 7) <i>Assessore</i> | Dott. Pasquale | MONEA | <u>NO</u> |
| 8) <i>Assessore</i> | Dott. Salvatore | SCHEMBRI | <u>SI</u> |
| 9) <i>Assessore</i> | Prof. Giuseppe | DI BARTOLO | <u>NO</u> |
| 10) <i>Assessore</i> | Dott. Maria Rosaria | CUSUMANO | <u>NO</u> |
| 11) <i>Assessore</i> | Dott. Maria | PERRONE | <u>SI</u> |
| 12) <i>Assessore</i> | Sig. Giuseppe | MARTELLI | <u>SI</u> |
| 13) <i>Assessore</i> | Dott. Mario | D'AGOSTINO | <u>NO</u> |
| 14) <i>Assessore</i> | Dott. Rosario | VENTIMIGLIA | <u>SI</u> |

Assume la Presidenza On. Avv. Giovanni Cesare RICEVUTO

Partecipa il Segretario Generale Avv. Anna Maria TRIPODO

Il Presidente constatato che il numero dei presenti è legale, dichiara aperta la seduta e invita i convenuti a deliberare sull'argomento in oggetto specificato.

LA GIUNTA PROVINCIALE

VISTA l'allegata proposta di deliberazione relativa all'oggetto;

VISTA la L.R.n.48 dell'11/12/1991 che modifica ed integra l'ordinamento Regionale degli EE.LL.;

VISTA la L.R. n.30 del 23/12/2000;

VISTI i pareri favorevoli sulla proposta suddetta espressi ai sensi dell'art.12 della L.R. n.30 del 23/12/2000:

- per la regolarità tecnica dal responsabile dell'Ufficio Dirigenziale;
- per la regolarità contabile e per la copertura finanziaria della spesa, dal responsabile dell'apposito Ufficio Dirigenziale Finanziario;

RITENUTO dover provvedere in merito;

Ad unanimità dei voti

DELIBERA

APPROVARE la proposta di deliberazione indicata in premessa, allegata al presente atto per farne parte integrante e sostanziale, facendola propria integralmente.

On. Avv. Giovanni Cesare RICEVUTO

Il Presidente

stante l'urgenza di provvedere in merito, propone che la presente delibera sia dichiarata immediatamente esecutiva ai sensi e per gli effetti della L.R. n.4/91.

LA GIUNTA PROVINCIALE in unanimità di voti delibera la presente delibera immediatamente esecutiva ai sensi e per gli effetti della L.R. 4/91



PROVINCIA REGIONALE DI MESSINA

PROPOSTA DI DELIBERAZIONE PER LA GIUNTA PROVINCIALE

4° Dipartimento – Ufficio dirigenziale «Valorizzazione patrimonio immobiliare»
Responsabile dell'Ufficio dirigenziale: arch. Vincenzo GITTO.

OGGETTO: ARTICOLO 58 DEL DECRETO LEGISLATIVO 25 GIUGNO 2008, N.112, CONVERTITO CON MODIFICAZIONE IN LEGGE 6 AGOSTO 2008, N. 133 – AGGIORNAMENTO DEL PIANO DELLE ALIENAZIONI E VALORIZZAZIONI IMMOBILIARI AL TRIENNIO 2012- 2013 - 2014, DA ALLEGARE AL BILANCIO DI PREVISIONE 2012.

PROPOSTA

RICHIAMATI:

-il contenuto dell'articolo 58 del decreto legislativo 25 giugno 2008, n. 112, convertito con modificazioni in legge n. 6 agosto 2008, n. 133, rubricato «*ricognizione e valorizzazione del patrimonio immobiliare di regioni, comuni ed altri enti locali*», con riferimento alle operazioni di riordino, gestione e valorizzazione immobiliare provinciali ivi previste;

-il regolamento provinciale per la gestione del patrimonio immobiliare approvato con delibera di Consiglio n. 156 del 18 dicembre 2000;

-il regolamento provinciale per l'uso e la gestione degli impianti sportivi dell'ente, approvato con deliberazione del Consiglio provinciale n. 30 del 26 febbraio 2001;

-la deliberazione della Giunta provinciale n. 67 del 24 giugno 2011 con la quale è stato approvato il Piano delle alienazioni e valorizzazioni immobiliari per il triennio 2011-2012-2013 che è stato allegato al bilancio di previsione dell'anno 2011;

-la deliberazione della Giunta provinciale con la quale è stata approvata la revisione dell'inventario dei beni immobili ed aggiornamento al 31 dicembre 2011;

RILEVATO che nel «*Piano delle alienazioni e valorizzazioni immobiliari*», redatto sulla base dell'inventario dei beni immobili aggiornato al 31 dicembre 2010 e allegato alla succitata delibera di Giunta n. 67/2011, non risultavano elencati tra i beni disponibili (*Allegato 'A'*) le case cantoniere esistenti lungo la viabilità provinciale;

CHE la casa cantoniera esistente nell'isola di Vulcano lungo la strada provinciale n. 178 è adibita stabilmente a caserma dei Carabinieri e pertanto non assolve più all'originaria funzione di bene ausiliario alla viabilità;

CHE la suddetta struttura è come di seguito identificata nell'elenco dei beni immobili non disponibili dell'ente approvato nell'anno 2012 :

-Lipari: casa cant. *Vulcano* (caserma CC.) - S.P. n. 178 - Cat. A/6 - Classe 3 - Vani 7,50 - Valore € 202.782,50;

CONSIDERATO che con nota prot. 182/P del 24 gennaio 2012 il dirigente responsabile della redazione del Piano in oggetto ha interpellato i servizi viabilità dell'ente al fine di appurare quali case cantoniere, allo stato, vengono utilizzate dagli operatori della viabilità, dell'autoparco e della protezione civile di questo ente;

CHE i dirigenti dei suddetti uffici hanno indicato quali strutture vengono al momento utilizzate e quali possono essere oggetto di alienazione;

CHE pertanto risultano beni disponibili le seguenti case cantoniere:

-Messina: casa cant. *SS. Annunziata* - S.P. n. 44 - Cat. A/4 - Classe 8 - Vani 4,5 - Valore € 10.251,36;

-Messina: casa cant. *Reginella* - S.P. n. 51 - Cat. A/4 - Classe 8 - Vani 1,00 - Valore € 2.278,08;

-Basicò: casa cant. *Gennaro* - S.P. n. 110 - Cat. A/6 - Classe 4 - Vani 4,00 - Valore € 13.794,48;

-Fiusedinisi: casa cant. *Piano Margi* (ex casa degli Alpini) - S.P. n. 50bis - Classe - Vani - Valore N.C.;

-Francavilla di Sicilia: casa cant. *Malamogliera* - S.P. n. 1 - Cat. A/4 - Classe 1 - Vani 6,50 - Valore N.C.;

- Montalbano Elicona: casa cant. *Don Carro* - S.P. n. 122 - Cat. A/4 - Classe 2 - Vani 3,00 - Valore € 14.054,04;
- Montalbano Elicona: casa cant. *Canalotto* - S.P. n. 110 - Cat. A/4 - Classe 2 - Vani 3,00 - Valore N.C.;
- Ucria: casa cant. - *non denominata* - S.P. n. 136 - Cat. A/4 - Classe 2 - Vani 2,50 - Valore € 11.875,50;

CHE il valore dei beni disponibili sopra indicati ammonta ad € 52.253,46;

CHE è opportuno procedere alla loro alienazione ovvero alla loro valorizzazione anche attraverso concessioni a favore di altri enti pubblici o privati, di associazioni o di singoli imprenditori;

CHE le restanti case cantoniere al momento utilizzate e di seguito elencate con l'esclusione dei semplici depositi e dei capannoni, potranno essere alienate o valorizzate allorquando siano venute meno le loro funzioni di supporto logistico ai suddetti servizi provinciali:

- Caronia: casa cant. *La Torretta* - S.P. n. 168 - Cat. A/6 - Classe 3 - Vani 4,50 - Valore € 13.761,09;
- Caronia: casa cant. *Bella Fontana* - S.P. n. 168 - Cat. A/6 - Classe 4 - Vani 9,00 - Valore € 32.216,94;
- Castroreale: casa cant. *Malasà* - S.P. n. 85 - Cat. A/6 - Classe 6 - Vani 6,00 - Valore € 23.428,44;
- Cesarò: casa cant. *S. Elia* - S.P. n. 167 - Cat. A/4 - Classe 5 - Vani 8,00 - Valore € 62.466,76;
- Montalbano: casa cant. *Spatorelli* - S.P. n. 110 - Cat. A/4 - Classe 2 - Vani 3,00 - Valore € 14.054,04;
- San Piero Patti: casa cant. *Renazzo* - S.P. n. 122 - Cat. A/4 - Classe 2 - Vani 6,50 - Valore € 30.450,42;
- Tortorici: casa cant. *Valle Moira* - S.P. n. 152 - Cat. A/4 - Classe 1 - Vani 5,00 - Valore € 18.219,60;
- Tortorici: casa cant. *Valle Moira* - S.P. n. 152 - Cat. A/4 - Classe 2 - Vani 5,50 - Valore € 23.624,37;

CHE il valore dei beni al momento indisponibili sopra indicati ammonta ad € 218.221,66;

RITENUTO inoltre necessario integrare l'*Allegato 'B'* del suddetto Piano con l'elenco puntuale dei terreni di proprietà di questa Provincia regionale affinché detti beni possano essere valorizzati ovvero alienati allorquando gli stessi non risultino funzionali alla gestione della viabilità ovvero degli altri immobili provinciali, procedendo alla loro valorizzazione tramite concessioni o aggiornamento dei canoni già concessi ovvero alla loro alienazione in seguito ad una revisione della loro classificazione;

ATTESO che ai sensi dell'articolo 58 del succitato decreto legislativo n. 112/2008, convertito con modificazione nella legge n. 133/2008, l'Organo di governo competente a redigere i suddetti elenchi è la Giunta;

-**CHE** i suddetti elenchi, come sopra integrati, costituiscono pertanto l'*Allegato 'A'* e l'*Allegato 'B'* del «Piano delle alienazioni e valorizzazioni immobiliari» aggiornato al triennio 2012-2013-2014, che dovrà essere approvato dal Consiglio provinciale ai sensi dell'articolo 42, comma 2, lett. -1- del T.U. degli EE.LL. n. 267/2000 quale allegato obbligatorio al bilancio di previsione dell'esercizio finanziario 2012 ai sensi dell'articolo 58, comma 2 del decreto legislativo n. 112/2008, come convertito e modificato dalla legge n. 133/2008, costituendone parte integrante e sostanziale;

VISTO il «Piano delle alienazioni e valorizzazioni immobiliari» con l'*Allegato 'A'* (Fabbricati) integrato con l'elenco delle case cantoniere sopra elencate e con l'*Allegato 'B'* (Terreni) integrato con l'elenco puntuale dei terreni, predisposto dagli Uffici competenti di questa Provincia regionale e allegato alla presente deliberazione per farne parte integrante e sostanziale;

VISTA la richiamata deliberazione della Giunta provinciale n. 67 del 24 giugno 2011 con la quale è stato approvato il Piano delle alienazioni e valorizzazioni immobiliari per il triennio 2011-2012-2013;

VISTI il decreto legislativo 25 giugno 2008, n. 112 e la relativa legge di conversione 6 agosto 2008, n. 133;

VISTA la legge regionale 6 marzo 1986, n. 9 «Istituzione della provincia regionale»;

VISTI la legge regionale 11 dicembre 1991, n. 48 e ss.mm.ii., che modifica ed integra l'Ordinamento regionale degli EE.LL., e il decreto legislativo 18 agosto 2000, n. 267;

VISTO lo Statuto provinciale;

SI PROPONE CHE LA GIUNTA

DELIBERI

-**RICHIAMARE** la premessa quale parte integrante e sostanziale del presente deliberato;

-**APPROVARE** il «Piano delle alienazioni e valorizzazioni immobiliari» aggiornato al triennio 2012-2013-2014 con l'*Allegato 'A'*, integrato con gli immobili disponibili sopra elencati, e l'*Allegato 'B'* integrato con

l'elenco puntuale dei terreni non strumentali all'esercizio delle funzioni istituzionali dell'Ente che alla data odierna risultano suscettibili di valorizzazione ovvero di alienazione, predisposto dall'Ufficio provinciale competente ai sensi dell'articolo 58 del decreto legislativo 25 giugno 2008, n. 112, convertito con modificazione dalla legge 6 agosto 2008, n. 113, ed allegato al presente atto per farne parte integrante e sostanziale;

-DARE ATTO che gli elenchi degli immobili provinciali da valorizzare o da alienare contenuti nei suddetti Allegati 'A' e 'B' del «Piano delle alienazioni e valorizzazioni immobiliari» verranno pubblicati per 60 giorni all'Albo pretorio e sul sito Internet di questo Ente, anche ai fini di eventuali ricorsi relativi all'iscrizione dei beni immobili negli elenchi medesimi;

-RISERVARE l'aggiornamento del «Piano delle alienazioni e valorizzazioni immobiliari» per effetto di nuove eventuali alienazioni o valorizzazioni che si renderanno necessarie;

-AUTORIZZARE i dirigenti provinciali interessati ad adottare gli adempimenti di competenza consequenziali all'approvazione del suddetto «Piano delle alienazioni e valorizzazioni immobiliari»;


-DARE ATTO che il Piano approvato sarà allegato al bilancio di previsione per l'esercizio finanziario 2012 e sarà trasmesso al Consiglio provinciale per la sua definitiva approvazione;

-DICHIARARE la presente deliberazione immediatamente esecutiva ai sensi dell'art. 134, comma 4 del decreto legislativo 18 agosto 2000, n. 267.


SI ALLEGANO I SEGUENTI DOCUMENTI:

1. Piano aggiornato delle alienazioni e valorizzazioni immobiliari con gli allegati 'A' e 'B' integrati;
2. _____
3. _____

li. 21.03.2012

Il Dirigente

(dott. arch. Vincenzo COTTO)

li. 21.03.2012

Il Presidente

(on. avv. Giovanni Cesare RICCIATO)


PARERE DI REGOLARITÀ TECNICA

Ai sensi e per gli effetti dell'art. 12 della L.R. 23-12-2000, n. 30, si esprime parere:

FAVOREVOLE.

In ordine alla regolarità tecnica della superiore proposta di deliberazione.

Addi 21.03.2012


IL DIRIGENTE


Si dà atto che la superiore proposta non comporta, né direttamente né indirettamente, oneri finanziari, né presenta alcuno degli aspetti contabili, finanziari e fiscali previsti dalle vigenti norme, per cui il parere di regolarità contabile non è necessario in quanto si risolverebbe in un atto inutile.

Addi _____

IL DIRIGENTE


PARERE DI REGOLARITÀ CONTABILE

Ai sensi e per gli effetti dell'art. 12 della L.R. 23-12-2000, n.30, si esprime parere:




In ordine alla regolarità contabile della superiore proposta di deliberazione.


Addi _____


IL RAGIONIERE GENERALE

Ai sensi dell'art.55, 5° comma della L. 142/90, si attesta la copertura finanziaria della superiore spesa.

Addi _____


IL RAGIONIERE GENERALE

3° DIR. P.U.D. 7° U.O. INFEGGIE PARERI
VISTO: PRESO NOTA
NESSUNA 22/03/12


Letto, approvato e sottoscritto

IL PRESIDENTE

F.to On. Avv. Giovanni Casara RICEVUTO

L'ASSESSORE ANZIANO

F.to Dott. Michele BISIGNANO

IL SEGRETARIO GENERALE

F.to Avv. Anna Maria TRIPODO

Il presente atto è stato affisso all'Albo
nel giorno festivo _____

Il presente atto è stato affisso all'Albo
dal _____ al _____

con n. _____ Registro pubblicazioni.

L'ADDETTO

F.to _____

L'ADDETTO

F.to _____

CERTIFICATO DI PUBBLICAZIONE

(art.11 L.R. 3-12-1991 n. 44)

Il sottoscritto Segretario Generale della Provincia,

CERTIFICA

25 MAR. 2012

che la presente deliberazione SARA pubblicata all'Albo di questa Provincia il _____ giorno festivo e per
quindici giorni consecutivi e che contro la stessa _____ sono stati prodotti, all'Ufficio Provinciale, reclami, opposizioni o
richiesta di controllo.

Messina, dalla Residenza Provinciale, addì

IL SEGRETARIO GENERALE

F.to

TRASMISSIONE AI CAPIGRUPPO CONSILIARI

(4° comma art.4 L.R. 5-7-1997 n. 23)

La presente deliberazione viene trasmessa ai capigruppo consiliari, riguardando materie elencate al 3° comma
dell'art. 4 della legge 5-7-97 n. 23 .

IL SEGRETARIO GENERALE

CONTROLLO SU RICHIESTA DEI CONSIGLIERI PROVINCIALI

(3° comma art.4 L.R. 5-7-1997 n.23)

La presente deliberazione, ai sensi del 3° comma dell' art.4 L.R. 5-7-1997, viene oggi rimessa al CO.RE.CO -
Sezione Provinciale di Messina per il controllo.

MESSINA, dalla Residenza Provinciale, addì

IL SEGRETARIO GENERALE

F.to

COMITATO REGIONALE DI CONTROLLO

Sezione Provinciale di Messina

PROVINCIA REGIONALE DI MESSINA

La presente deliberazione è divenuta esecutiva ai sensi del comma _____ dell'art. _____ della Legge
Regionale 3-12-1991, n. 44 e successive modifiche.

Messina, dalla Residenza Provinciale, addì 23 MAR. 2012

IL SEGRETARIO GENERALE

F.to Avv. Anna Maria TRIPODO

E' copia conforme all'originale da servire per uso amministrativo.

Messina, dalla Residenza Provinciale, addì 23 MAR. 2012



IL SEGRETARIO GENERALE

Handwritten signature



PROVINCIA REGIONALE DI MESSINA

IV Dipartimento - Ufficio Dirigenziale

«Valorizzazione patrimonio immobiliare»

U. O. «Patrimonio immobiliare»

PIANO DELLE ALIENAZIONI E VALORIZZAZIONI IMMOBILIARI

(art. 58 d.lgs. n. 112/2008 convertito in legge n. 133/2008)

Aggiornato al triennio 2012-2013-2014



PROVINCIA REGIONALE DI MESSINA

PIANO DELLE ALIENAZIONI E VALORIZZAZIONI IMMOBILIARI AGGIORNATO AL TRIENNIO 2012-2013-2014

RELAZIONE

L'elenco dei beni immobili di proprietà provinciale, non strumentali all'esercizio delle funzioni istituzionali, previsto dall'articolo 58 del decreto legislativo 25 giugno 2008, n. 112 convertito in legge 6 agosto 2008, n. 113, individua tutti gli immobili che non hanno tali caratteristiche e finalità d'impiego attuali ed anche future, secondo le prevedibili esigenze dell'ente desumibili dai programmi generali, e che, pertanto, sono disponibili e suscettibili di alienazione e/o di valorizzazione.

L'inserimento nell'elenco dei beni del patrimonio disponibile è disposto con deliberazione della Giunta provinciale a seguito di valutazioni e verifiche con i dirigenti tecnici e finanziari, secondo quanto previsto dal primo comma dell'articolo 58 del decreto legislativo n. 112/2008 succitato. L'elenco di cui all' «*Allegato 'A'*» che costituisce di fatto il «*Piano delle Alienazioni e Valorizzazioni Immobiliari*» dell'ente, dovrà essere allegato al bilancio di previsione e con lo stesso unitariamente ed espressamente approvato dal Consiglio provinciale con propria deliberazione.

L'inserimento dei beni immobili nel Piano approvato dal Consiglio provinciale determina i rilevanti effetti stabiliti dalle disposizioni del suddetto articolo 58. Non comporta, comunque, l'impegno per la Provincia di effettuare l'alienazione, ove prevista, ma la rende possibile, determinando anche la modifica delle previsioni del

Piano triennale delle OO.PP. ed eventualmente anche del Piano territoriale provinciale (PTP), qualora il Consiglio provinciale ritenga di disporla nell'esercizio dei poteri di cui all'articolo 42 del Testo unico degli enti locali, con le modalità e finalità stabilite dalle norme vigenti.

È inoltre da considerare che i commi 3, 4 e 5 dell'articolo 58, con il loro effetto dichiarativo della proprietà, consentono di normalizzare eventuali situazioni non definite e l'assenza di esatte trascrizioni catastali, e producono gli effetti previsti dall'articolo 2644 del Codice civile, nonché effetti sostitutivi dell'iscrizione del bene in catasto, fermo restando che contro l'iscrizione del bene negli elenchi di cui all'allegato 'A' del Piano è ammesso ricorso amministrativo entro sessanta giorni dalla sua pubblicazione all'Albo pretorio dell'ente oltre gli altri rimedi di legge.

Ultimo ed importante effetto del «*Piano delle Alienazioni e Valorizzazioni Immobiliari*» discende dal disposto del comma 6 dell'articolo 58 succitato, che consente la concessione a privati degli immobili inclusi negli elenchi individuati dall'Amministrazione ai fini della loro riqualificazione o conversione tramite interventi di recupero e ristrutturazione. Tali interventi possono prevedere anche destinazioni d'uso diverse finalizzate allo svolgimento di attività economiche o di servizio per la popolazione. Infatti, l'Amministrazione può in ogni caso individuare forme di valorizzazione alternative, nel rispetto dei principi di salvaguardia dell'interesse pubblico e mediante l'utilizzo di strumenti competitivi.

Alla luce di quanto disposto dalla normativa innanzi descritta si è provveduto alla redazione dell'elenco di beni immobili da alienare e/o valorizzare non strumentali all'esercizio delle funzioni istituzionali della Provincia regionale di Messina, con l'indicazione dei principali identificatori catastali e di consistenza, specificando che i dati riportati nel «*Piano delle Alienazioni e Valorizzazioni Immobiliari*» discendono dagli archivi in possesso dell'ente.

I beni compresi nell'elenco, fino alla loro eventuale alienazione, dovranno essere valorizzati, tenendo conto delle particolari agevolazioni previste dai commi 6, 7, 8 e 9 dell'articolo 58 di cui sopra, affinché siano o divengano risorse produttive per l'ente.

La ricognizione prevista consente pertanto la verifica e, se necessario, l'aggiornamento dell'inventario dei beni immobili e la programmazione della loro destinazione e valorizzazione con procedure semplificate e con gli effetti sopra indicati.

Il Piano aggiornato contiene l'elenco dei **BENI IMMOBILI DISPONIBILI**: di tali beni fanno parte gli edifici destinati ad **ALBERGHI** nei comuni di Messina, Taormina, Castelmola, Mistretta, Floresta, Cesarò acquisiti dall'Ente ovvero trasferiti dalla Regione (ex A.P.I.T.), gli stabili attualmente adibiti a **CASERME** dei Carabinieri nei comuni di Taormina, Milazzo e Lipari (*Vulcano*), gli **IMPIANTI SPORTIVI** nei comuni di Patti, S. Stefano di Camastra e Castoreale e gli **IMMOBILI** nei comuni di Messina, Taormina, Gioiosa Marea e Alcara Li Fusi utilizzati per destinazioni diverse da cui può scaturire un fitto attivo o più genericamente possono essere utilizzati per uffici pubblici o privati o genericamente per attività sociali senza scopo di lucro.

L'aggiornamento del Piano al triennio 2012-2013-2014 consiste nelle seguenti nuove integrazioni immobiliari:

-Lipari: casa cant. *Vulcano* (caserma CC.) - S.P. n. 178; - Cat. A/6 - Classe 3 - Vani 7,50 - Valore € 202.782,50;

-Messina: casa cant. *SS. Annunziata* - S.P. n. 44 - Cat. A/4 - Classe 8 - Vani 4,5 - Valore € 10.251,36;

-Messina: casa cant. *Reginella* - S.P. n. 51 - Cat. A/4 - Classe 8 - Vani 1,00 - Valore € 2.278,08;

-Basicò: casa cant. *Gennaro* - S.P. n. 110 - Cat. A/6 - Classe 4 - Vani 4,00 - Valore € 13.794,48;

-Fiumedinisi: casa cant. *Piano Margi* (ex casa degli Alpini) - S.P. n. 50bis - Classe - Vani - Valore *N.C.*;

-Francavilla di Sicilia: casa cant. *Malamogliera* - S.P. n. 1 - Cat. A/4 - Classe 1 - Vani 6,50 - Valore *N.C.*;

-Montalbano Elicona: casa cant. *Don Carro* - S.P. n. 122 - Cat. A/4 - Classe 2 - Vani 3,00 - Valore € 14.054,04;

-Montalbano Elicona: casa cant. *Canalotto* - S.P. n. 110 - Cat. A/4 - Classe 2 - Vani 3,00 - Valore *N.C.*;

-Ucria: casa cant. - *non denominata* - S.P. n. 136 - Cat. A/4 - Classe 2 - Vani 2,50 - Valore € 11.875,50.

Il «*Piano delle Alienazioni e Valorizzazione Immobiliari*» dell'ente contempla la valutazione di ogni singolo bene, che consiste genericamente

nell'operazione di attribuzione di una misura monetaria che esprime in un solo atto complessivo l'utilità o il valore del patrimonio (*conto del patrimonio*).

I criteri di valutazione cui si è fatto riferimento nel Piano sono quelli disciplinati dall'articolo 230, comma 4 del decreto legislativo 18 agosto 2000, n. 267 «TESTO UNICO DELLE LEGGI SULL'ORDINAMENTO DEGLI ENTI LOCALI» che ha integrato il decreto legislativo n. 77/95.

La valutazione suddetta degli immobili non riflette pertanto quella del mercato immobiliare della provincia di Messina ma, in caso di vendita, essa verrà desunta di volta in volta, e per ogni singolo cespite, con i tradizionali metodi estimativi analitici e comparativi.

In ultimo, al Piano viene accluso l'Allegato 'B' contenente una tabella riassuntiva con i **BENI IMMOBILI DISPONIBILI - TERRENI** - aggregati per COMUNE e le rispettive schede analitiche suddivise per regioni agrarie. La quasi totalità dei terreni in elenco risulta di pertinenza stradale in quanto, a suo tempo, è stata espropriata per la realizzazione della rete stradale dell'Ente. Il Consiglio provinciale, qualora ritenga di disporre per i suddetti beni immobili la cessazione del regime demaniale di cui all'art. 824 del Codice civile, nell'esercizio dei poteri di cui all'articolo 42 del Testo Unico degli Enti Locali, con le modalità e finalità stabilite dalle norme vigenti, i terreni diventeranno disponibili e pertanto alienabili ovvero valorizzabili secondo i regolamenti provinciali.

IL DIRIGENTE
(arch. Vincenzo Arto)

The image shows a handwritten signature in black ink over a blue circular official stamp. The stamp contains the text "PROVINCIA DI MESSINA" around the perimeter and a central emblem. The signature is written in a cursive style and overlaps the stamp.

PROVINCIA REGIONALE DI MESSINA
PIANO DELLE ALIENAZIONI E VALORIZZAZIONI IMMOBILIARI AGGIORNATO AL TRIENNIO 2012-2013-2014
ELENCO DEGLI IMMOBILI DA ALIENARE/VALORIZZARE AI SENSI DELL'ART. 58 DELLA LEGGE 6 AGOSTO 2008, N. 133

| NUMERO | COMUNE | DENOMINAZIONE | UBICAZIONE | PARTITA | FOGLIO | N° PARTIC. | SUB | CATEG. | CLASSE | CONSISTENZA | | | RENDITA | COEFFIC. | VALORE (art. 230 D.Lgs. 267/2000) | ALIENAZIONE VALORIZZAZIONE |
|--|------------|---|-------------------|---------------------------|--------|---|-----------|--------|--------|-------------|-----------|------|----------------|---------------------|--|-------------------------------|
| | | | | | | | | | | MQ | MC | VANI | | | EURO | AZIONE |
| TIPOLOGIA EDILIZIA: ALBERGHI EX REGIONE (A.P.I.T.) | | | | | | | | | | | | | | | | |
| 1 | CASTELMOLA | HOTEL PANORAMA DI SICILIA | Via A. De Gasperi | catastat a in parte | 14 | 1 | | D | | 939.84 | | | COSTO OPERA | | 874.500.00 | ALIENAZIONE |
| 2 | FLORESTA | ALBERGO RIFUGIO " S. CROCE " | S.S.116 | | 1 | 134 | | D | | 957.16 | | | COSTO OPERA | | 403.000.00 | ALIENAZIONE |
| 3 | MISTRETTA | ALBERGO "SICILIA" (non volturata) | Via Libertà 128 | 794 | 24 | 2486 | | D | | 869.79 | | | COSTO OPERA | | 387.000.00 | ALIENAZIONE |
| 4 | TAORMINA | VILLAGGIO TURISTICO "LE ROCCE" (FABBRICATI) | | | 4 | 110a 117 723 724 725 726 | | D | | 267.00 | | | COSTO OPERA | | 719.450.28 | VALORIZZAZIONE |
| | | VILLAGGIO TURISTICO "LE ROCCE" (TERRENI) | | | | | 24.185.00 | | | | | | | | | |
| 5 | CESARO' | VILLA MIRAGLIA (FABBRICATI) | | 1000459 | 4 | 8 | | D/2 | | 610.00 | | | COSTO OPERA | | 368.670.00 | VALORIZZAZIONE |
| | | VILLA MIRAGLIA (TERRENI) | | | | | 9 | | | | 27.670.00 | | | | | |
| ALBERGHI EX REGIONE - EX A.P.I.T.: | | | | | | | | | | | | | € | 2.752.620.28 | Totale | |

| NUMERO | COMUNE | DENOMINAZIONE | UBICAZIONE | PARTITA | FOGLIO | N° PARTIC. | SUB | CATEG. | CLASSE | CONSISTENZA | | | RENDITA | COEFFIC. | VALORE (art. 230 D.Lgs. 267/2000) | ALIENAZIONE VALORIZZAZIONE |
|---|----------|---------------------------------|---------------------|---------|--------|------------|-----|--------|--------|-------------|------|------------|---------|----------------------|--|-------------------------------|
| | | | | | | | | | | MQ | MC | VANI | | | | |
| TIPOLOGIA EDILIZIA: EX ALBERGO RIVIERA (unico comparto) | | | | | | | | | | | | | | | | |
| 1 | MESSINA | HOTEL RIVIERA | Viale della Libertà | 1037092 | 102 | 452 | 12 | D/2 | | | | 248.932.23 | 63 | 15.682.730.49 | ALIENAZIONE | |
| | | PIANI: TERRA; 1; 2; 3; 4; 5 e 6 | | | | 957 | 63 | | | | | | | | | |
| EX ALBERGO RIVIERA: | | | | | | | | | | | | | € | 15.682.730.49 | <u>Totale</u> | |
| | | | | | | | | | | | | | | | | |
| NUMERO | COMUNE | DENOMINAZIONE | UBICAZIONE | PARTITA | FOGLIO | N° PARTIC. | SUB | CATEG. | CLASSE | CONSISTENZA | | | RENDITA | COEFFIC. | VALORE (art. 230 D.Lgs. 267/2000) | ALIENAZIONE VALORIZZAZIONE |
| | | | | | | | | | | MQ | MC | VANI | | | | |
| TIPOLOGIA EDILIZIA: EDIFICI IN USO COME CASERME DEI CARABINIERI | | | | | | | | | | | | | | | | |
| 1 | MILAZZO | CASERMA CARABINIERI | Via Impallomeni | 2036 | 25 | 174 | 1 | B/1 | 3 | | 3848 | 4.386.72 | 126 | 582.111.18 | ALIENAZIONE | |
| | | | | | | | 2 | A/4 | 4 | | 4.50 | 99.95 | | | | |
| | | | | | | | 3 | A/3 | 4 | | 6 | 133.26 | | | | |
| 2 | TAORMINA | CASERMA CARABINIERI | P.zza V. Emanuele | | 15 | 70 | 7 | B1 | U | | 8200 | 19.904.27 | 126 | 2.507.938.02 | ALIENAZIONE | |
| 3 | LIPARI | CASERMA DEI CARBINIERI | S.P. n. 178 | | | | | A/6 | 3 | 139,85 | | 7,50 | 126 | 202.782.50 | ALIENAZIONE | |
| EDIFICI IN USO COME CASERME DEI CARABINIERI: | | | | | | | | | | | | | € | 3.292.831.70 | <u>Totale</u> | |

| NUMERO | COMUNE | DENOMINAZIONE | UBICAZIONE | PARTITA | FOGLIO | N° PARTIC. | SUB | CATEG. | CLASSE | CONSISTENZA | | | RENDITA | COEFFIC. | VALORE (art. 230 D.Lgs. 267/2000) | ALIENAZIONE VALORIZZAZIONE | | |
|--|-----------------|----------------------------------|-----------------------|---------|--------|------------|-----|--------|--------|-------------|----------|----------|----------------|--|--|-------------------------------|---------------------|--------------------|
| | | | | | | | | | | MQ | MC | VANI | | | | | EURO | AZIONE |
| TIPOLOGIA EDILIZIA: IMMOBILI VARI (ETEROGENEA) | | | | | | | | | | | | | | | | | | |
| 1 | GIOIOSA MAREA | STABILE (ex Convento) | Via Convento n. 2 - T | 42 | 5 | 472 | 1 | B/1 | u | | 2.585.00 | | 1.121.42 | 126 | 158.868.36 | ALIENAZIONE | | |
| | | | Via Convento n. 4 - P | | | | 2 | A/4 | 6 | | | | 5.00 | | | | 139.44 | |
| 2 | MESSINA | STABILE (ex Caserma CC.) | Villaggio Gesso | 715 | 79 | 546 | | B/1 | 2 | | 1.438.00 | | 1.553.04 | 126 | 529.653.60 | ALIENAZIONE | | |
| | | | | | 559 | | B/5 | | | 1.506.00 | | 2.650.56 | | | | | | |
| 3 | MESSINA | STABILE (ex Fonderia) | C.da Scoppo | | | | | D | | 588.60 | | | COSTO OPERA | | 364.783.84 | ALIENAZIONE | | |
| 4 | MESSINA | FABBRICATO | Via del Santo | 715 | 124 | 273 | 5 | A/4 | 11 | | | 6.50 | 177.91 | 126 | 87.367.14 | ALIENAZIONE | | |
| | | | | | | | 3 | | | | 4 | 115.68 | | | | | | |
| | | | | | | | 4 | | | | 4 | 115.68 | | | | | | |
| | | | | | | | 9 | | | | 3.50 | 119.32 | | | | | | |
| | | | | | | | 10 | | | | 3.50 | 119.32 | | | | | | |
| | | | | | | | 13 | C/2 | 6 | 15.00 | | 45.48 | | | | | | |
| 5 | TAORMINA | APPARTAMENTO | Via Fazzello n. 13 | 2105 | 3 | 1166 | 6 | A/2 | 6 | 24.00 | | | 296.96 | 126 | 104.767.74 | ALIENAZIONE | | |
| | | | | | | | 5 | | | 66.00 | | | 534.53 | | | | | |
| 6 | ALCARA Li Fusi. | STABILE (ex Convento) | Vico S. Martino | 14 | 9 | 322 | 2 | B/1 | 1 | | 1.760.00 | | 1.636.80 | 126 | 206.236.80 | ALIENAZIONE | | |
| 7 | BARCELLONA P.G. | VILLINO LIBERTY (Fabbricato) | Via Roma n. 84 | | 53 | 73 | | 1 | 1 | | | 11.00 | COSTO OPERA | | 289.216.00 | VALORIZZAZIONE | | |
| 8 | BARCELLONA P.G. | PALACULTURA (Centro polifunz.le) | Via S. Andrea | | | | | | | | | | COSTO OPERA | | 5.786.383.10 | VALORIZZAZIONE | | |
| | | | | | | | | | | | | | | IMMOBILI VARI (TIPOLOGIA ETEROGENEA): | | € | 7.527.276.58 | a riportare |

| NUMERO | COMUNE | DENOMINAZIONE | UBICAZIONE | PARTITA | FOGLIO | N° PARTIC. | SUB | CATEG. | CLASSE | CONSISTENZA | | | RENDITA | COEFFIC. | VALORE (art. 230 D.Lgs. 267/2000) | ALIENAZIONE VALORIZZAZIONE |
|--|---------|-------------------------------|-----------------------------|---------|--------|------------|-----|--------|--------|-------------|----------|--------|------------------|----------|--|-------------------------------|
| | | | | | | | | | | MQ | MC | VANI | | | | |
| TIPOLOGIA EDILIZIA: IMMOBILI VARI (ETEROGENEA) | | | | | | | | | | | | | | | 7.527.276.58 | riporto |
| | | | | | | | | | | | | | | | EURO | AZIONE |
| 9 | MESSINA | LOCALI COMMERCIALI P.T. | Viale Della Libertà is. 516 | 1037092 | 102 | 452 | 2 | C/1 | 9 | 13.00 | | | 442.45 | 42.84 | 18.954.56 | ALIENAZIONE |
| 10 | | | | | | | 13 | | | 35.00 | | | 1.191.21 | | 51.031.44 | |
| 11 | | | | | | | 14 | | | 26.00 | | | 884.90 | | 37.909.12 | |
| 12 | MESSINA | APPARTAMENTO 1° PIANO | Viale Della Libertà is. 516 | 1037092 | 102 | 452 | 3 | A/2 | 5 | 116.73 | | 6.5 | 822.46 | 126 | 103.629.96 | ALIENAZIONE |
| 13 | | APPARTAMENTO 2° PIANO | Viale Della Libertà is. 516 | | | | 5 | | | 124.31 | | 6 | 759.19 | | 95.657.94 | |
| 14 | | APPARTAMENTO 3° PIANO | Viale Della Libertà is. 516 | | | | 7 | | | 117.96 | | 6 | 759.19 | | 95.657.94 | |
| 15 | MESSINA | APPARTAMENTO PIANO R. | Via P. Mafalda n.1 sc. B | 1037092 | 102 | 957 | 19 | A/2 | 4 | 116.67 | | 5.5 | 596.51 | 126 | 75.160.26 | ALIENAZIONE |
| 16 | | APPARTAMENTO PIANO R. | Via P. Mafalda n.2 sc.B | | | | 20 | | | 115.09 | | 5.5 | 542.28 | | 68.327.28 | |
| 17 | | APPARTAMENTO PIANO R. | Via P. Mafalda n.5 sc. C | | | | 38 | | | 87.25 | | 4.5 | 290.51 | | 36.604.26 | |
| 18 | | APPARTAMENTO PIANO R. | Via P. Mafalda n.1 sc. C | | | | 39 | 138.78 | | | 7 | 759.19 | 95.657.94 | | | |
| 19 | | APPARTAMENTO PIANO 1° | Via P. Mafalda n.2 sc. C | | | | 40 | 117.14 | | | 6 | 650.74 | 81.993.24 | | | |
| 20 | | APPARTAMENTO PIANO R. | Via P. Mafalda n.5 sc. D | | | | 55 | 103.33 | | | 5.5 | 355.06 | 44.737.56 | | | |
| 21 | | APPARTAMENTO PIANO R. | Via P. Mafalda n.1 sc. D | | | | 57 | 103.68 | | | 5 | 542.28 | 68.327.28 | | | |
| 22 | | APPARTAMENTO PIANO R. | Via P. Mafalda n.2 sc. D | | | | 58 | 60.49 | | | 4 | 433.82 | 54.661.32 | | | |
| 23 | | APPARTAMENTO PIANO 1° | Via P. Mafalda n.3 sc. D | | | | 59 | 82.44 | | | 5 | 542.28 | 68.327.28 | | | |
| 24 | MESSINA | GALLERIA (Ricovero antiaereo) | C.da Scoppo | | | | C/2 | 1 | | 540.82 | | | 697.66 | 126 | 87.905.16 | VALORIZZAZIONE |
| 25 | MESSINA | FABBRICATO (in Briga Marina) | Via Nazionale, 263 | 68345 | 205 | 315 | A/4 | 11 | | | | 5.50 | 159.06 | 126 | 20.041.56 | VALORIZZAZIONE |
| 26 | MESSINA | FABBRICATO (in Camaro) | Via Pineta Camaro | 715 | 104 | 230 | B/2 | U | | | 2.000.00 | | 2.780.00 | 126 | 350.280.00 | ALIENAZIONE |
| 27 | MESSINA | FABBRICATO | C.da Scoppo | | | | B/1 | 3 | | | 4.423.00 | | 5.705.67 | 126 | 718.914.42 | VALORIZZAZIONE |
| IMMOBILI VARI (TIPOLOGIA ETEROGENEA): | | | | | | | | | | | | | | € | 9.701.055.09 | Totale |

| NUMERO | COMUNE | DENOMINAZIONE | UBICAZIONE | PARTITA | FOGLIO | N° PARTIC. | SUB | CATEG. | CLASSE | CONSISTENZA | | | RENDITA | COEFFIC. | VALORE (art. 230 D.Lgs. 267/2000) | ALIENAZIONE VALORIZZAZIONE |
|---------------------------------------|------------------------|---------------------------------|-----------------------|---------|--------|------------|-----|--------|--------|-------------|----------|------|-------------|----------|--|-------------------------------|
| | | | | | | | | | | MQ | MC | VANI | | | EURO | AZIONE |
| TIPOLOGIA EDILIZIA: IMPIANTI SPORTIVI | | | | | | | | | | | | | | | | |
| 1 | PATTI | PALAZZETTO DELLO SPORT | C.da Case Nuove Russo | | 10 | 148 | | | | | | | COSTO OPERA | | 4.054.663.81 | VALORIZZAZIONE |
| | | | | | | 151 | | | | | | | | | | |
| | | | | | | 228 | | | | | | | | | | |
| 2 | S. STEFANO DI CAMASTRA | PALASPORT | C.da Orti Fiumara | | 1 | 50 | | | | | | | COSTO OPERA | | 3.915.000.00 | VALORIZZAZIONE |
| | | | | | | 51 | | | | | | | | | | |
| | | | | | | 52 | | | | | | | | | | |
| | | | | | | 61 | | | | | | | | | | |
| | | | | | | 202 | | | | | | | | | | |
| | | | | | | 203 | | | | | | | | | | |
| | | | | | | 234 | | | | | | | | | | |
| | | | | | | 235 | | | | | | | | | | |
| | | | | | | 392 | | | | | | | | | | |
| | | | | | | 393 | | | | | | | | | | |
| | | | | | | 394 | | | | | | | | | | |
| | | | | | | 395 | | | | | | | | | | |
| | | | | | | 396 | | | | | | | | | | |
| | | | | | | 397 | | | | | | | | | | |
| | | | | | | 398 | | | | | | | | | | |
| | | | | | | 399 | | | | | | | | | | |
| | | | | | | 400 | | | | | | | | | | |
| | | | | | | 401 | | | | | | | | | | |
| 3 | CASTROREALE | IMPIANTO SPORTIVO (con piscina) | C.da Calò | | 36 | 639 | | D/6 | | 1.672.00 | 8.200.00 | | 7438.98 | 63 | 1.921.219.66 | VALORIZZAZIONE |
| | | | | | | 71 | | | | | | | | | | |
| | | | | | | 641 | | | | | | | | | | |
| | | | | | | 643 | | | | | | | | | | |
| | | | | | | 645 | | | | | | | | | | |
| | | | | | | 314 | | | | | | | | | | |
| IMPIANTI SPORTIVI: | | | | | | | | | | | | | | € | 9.890.883.47 | Totale |

| NUMERO | COMUNE | DENOMINAZIONE | UBICAZIONE | PARTITA | FOGLIO | N° PARTIC. | SUB | CATEG. | CLASSE | CONSISTENZA | | | RENDITA | COEFFIC. | VALORE (art. 230 D.Lgs. 267/2000) | ALIENAZIONE VALORIZZAZIONE |
|---|----------------|------------------------------------|---------------|---------|--------|------------|-----|--------|--------|-------------|----|------|---------|------------------|--|-------------------------------|
| | | | | | | | | | | MQ | MC | VANI | | | | |
| TIPOLOGIA EDILIZIA: EDIFICI IN USO COME CASE CANTONIERE | | | | | | | | | | | | | | | | |
| 1 | MESSINA | SS. ANNUNZIATA | S.P. n. 44 | | | | | A/4 | 8 | | | 4,5 | 81,36 | 126 | 10.251.36 | ALIENAZIONE |
| 2 | MESSINA | REGINELLA | S.P. n. 51 | | | | | A/4 | 3 | | | 1,00 | 18,08 | 126 | 2.278.08 | ALIENAZIONE |
| 3 | BASICO' | GENNARO | S.P. n. 110 | | | | | A/6 | 4 | | | 4,00 | 109,48 | 126 | 13.794.48 | ALIENAZIONE |
| 4 | FIUMEDINISI | PIANO MARGI (ex Casa degli Alpini) | S.P. n. 50bis | 714 | 2 | 7 | | A/4 | 3 | 90,0 | | | | | RUDERE | ALIENAZIONE |
| 5 | FRANCAVILLA S. | MALAMOGLIERA | S.P. n. 110 | 11 | 36 | 89 | | A/4 | 1 | 140,92 | | 6,5 | | | RUDERE | ALIENAZIONE |
| 6 | MONTALBANO E. | DON CARRO | S.P. n. 122 | | | | | A/4 | 2 | | | 3,00 | 115,54 | 126 | 14.054.04 | ALIENAZIONE |
| 7 | MONTALBANO E. | CANALOTTO | S.P. n. 110 | | 47 | | | A/4 | 2 | | | 3,00 | | | RUDERE | ALIENAZIONE |
| 8 | UCRIA | NON DENOMINATA | S.P. n. 136 | | | | | A/4 | 2 | | | 2,50 | 94,25 | 126 | 11.875.50 | ALIENAZIONE |
| EDIFICI IN USO COME CASE CANTONIERE: | | | | | | | | | | | | | € | 52.253.46 | Totale | |

SOMMANO IN TOTALE I VALORI DEGLI IMMOBILI DISPONIBILI (calcolati ai sensi dell'art. 230 del T.U. EE.LL. - D.lgs. 267/200) :..... € **41.372.374.49**

PROVINCIA REGIONALE DI MESSINA
 PIANO DELLE ALIENAZIONI E VALORIZZAZIONI IMMOBILIARI
 AGGIORNATO AL TRIENNIO 2012-2013-2014
ELENCO DEI BENI IMMOBILI DISPONIBILI - TERRENI

| <u>BENI IMMOBILI DISPONIBILI - TERRENI</u> | | | | | | |
|--|-----------------------|-----------------------------|---------------------------------------|---------------------------------|---------------------|----------|
| <u>ELENCO SINTETICO DEI TERRENI DA ALIENARE</u> | | | | | | |
| COMUNI <i>n. 65</i> | R. A. <i>n. 10</i> | PARTICELLE <i>n. 922</i> | SUPERFICIE <i>mq. 1.390.744,30</i> | VALORE <i>€ 1.764.145,88</i> | AZIONE | |
| 1 | Acquedolci | 4 | 46 | 31.111 | 73.590,15 | ALIENARE |
| 2 | Alcari li Fusi | 2 | 11 | 15.110 | 5.870,50 | ALIENARE |
| 3 | Ali Speriore | 6 | 5 | 522 | 283,16 | ALIENARE |
| 4 | Ali Terme | 6 | 1 | 380 | 311,60 | ALIENARE |
| 5 | Barcellona P. di G. | 9 | 50 | 9.994 | 23.430,90 | ALIENARE |
| 6 | Basicò | 9 | 19 | 22.040,0 | 10.616,00 | ALIENARE |
| 7 | Capizzi | 1 | 5 | 5.810 | 1.743,00 | ALIENARE |
| 8 | Capo D'orlando | 8 | 17 | 12.561 | 46.192,80 | ALIENARE |
| 9 | Caronia | 4 | 10 | 18.427 | 9.423,75 | ALIENARE |
| 10 | Casalvecchio Siculo | 3 | 1 | 76 | 82,08 | ALIENARE |
| 11 | Castroreale | 9 | 4 | 2.230 | 388,60 | ALIENARE |
| 12 | Cesarò | 1 | 11 | 33.480 | 5.217,60 | ALIENARE |
| 13 | Fondachelli Fantina | 3 | 1 | 230 | 273,70 | ALIENARE |
| 14 | Francavilla di Sic. | 3 | 2 | 860 | 258,00 | ALIENARE |
| 15 | Frazzanò | 8 | 2 | 294 | 22,20 | ALIENARE |
| 16 | Furci Siculo | 6 | 1 | 150 | 15,00 | ALIENARE |
| 17 | Furnari | 9 | 5 | 694 | 299,08 | ALIENARE |
| 18 | Gaggi | 10 | 9 | 2.510 | 475,80 | ALIENARE |
| 19 | Galati Mamertino | 2 | 1 | 870 | 139,20 | ALIENARE |
| 20 | Gallodoro | 6 | 4 | 95 | 7,99 | ALIENARE |
| 21 | Gioiosa Marea | 8 | 23 | 6.668 | 8.072,93 | ALIENARE |
| 22 | Graniti | 10 | 6 | 1.120 | 312,00 | ALIENARE |
| 23 | Itala | 6 | 2 | 86 | 52,68 | ALIENARE |
| 24 | Letojanni | 6 | 2 | 680 | 176,80 | ALIENARE |
| 25 | Mandanici | 6 | 11 | 2.541 | 1.742,20 | ALIENARE |
| 26 | Merì | 9 | 1 | 640 | 192,00 | ALIENARE |
| 27 | Messina | 5 | 161 | 409.278 | 593.185,57 | ALIENARE |
| 28 | Milazzo | 9 | 1 | 1.390 | 2.154,50 | ALIENARE |
| 29 | Militello Rosmarino | 4 | 18 | 9.225 | 3.164,00 | ALIENARE |
| 30 | Moio Alcantara | 3 | 2 | 740 | 222,00 | ALIENARE |
| 31 | Monforte S. Giorgio | 9 | 3 | 495 | 340,90 | ALIENARE |
| 32 | Montalbano Elicona | 3 | 15 | 13.621 | 4.817,01 | ALIENARE |
| 33 | Motta Camastra | 10 | 2 | 720 | 335,00 | ALIENARE |
| 34 | Naso | 8 | 17 | 36.208 | 112.056,20 | ALIENARE |
| 35 | Novara di Sicilia | 3 | 68 | 90.679 | 22.529,12 | ALIENARE |
| 36 | Pace del Mela | 9 | 3 | 6.960 | 13.341,10 | ALIENARE |
| 37 | Pagliara | 6 | 3 | 1.090 | 1.412,20 | ALIENARE |
| 38 | Patti | 8 | 19 | 5.659 | 7.622,91 | ALIENARE |
| 39 | Piraino | 8 | 1 | FABBR. RUR. 16 | 00,00 | ALIENARE |
| 40 | Raccuia | 2 | 85 | 15.100 | 7.507,50 | ALIENARE |
| 41 | Roccalumera | 6 | 6 | 8.490 | 39.478,50 | ALIENARE |
| | | | | <u>A RIPORTARE:</u> | € 997.356,23 | |

| | | | | <i>RIPORTO:</i> | € 997.356,23 | | |
|-----------------------------|----------------------|----|----|------------------------|---------------------------|-------------------------------------|-----------------------------------|
| 42 | Roccalvaldina | 9 | 4 | 645,30 | 996,56 | ALIENARE | |
| 43 | Rodi Milici | 9 | 38 | 27.362 | 20.921,07 | ALIENARE | |
| 44 | Rometta | 5 | 2 | 1.360 | 748,00 | ALIENARE | |
| 45 | S. Agata Militello | 4 | 21 | 61.959 | 155.221,06 | ALIENARE | |
| 46 | S.Alessio Siculo | 6 | 2 | FABBR. RUR. 35 | 00,00 | ALIENARE | |
| 47 | S. Alngelo di Brolo | 8 | 3 | 1200 | 192,00 | ALIENARE | |
| 48 | S. Filippo del Mela | 9 | 9 | 6.040 | 8.873,20 | ALIENARE | |
| 49 | S. Fratello | 4 | 17 | 8.682 | 3.004,60 | ALIENARE | |
| 50 | S. Lucia del Mela | 3 | 1 | 240 | 967,20 | ALIENARE | |
| 51 | S. Pier Niceto | 9 | 3 | 34.870 | 13.593,00 | ALIENARE | |
| 52 | S. Piero Patti | 2 | 13 | 11.660 | 7.449,10 | ALIENARE | |
| 53 | S. Stefano Camastra | 7 | 9 | 6.820 | 14.012,80 | ALIENARE | |
| 54 | S. Teresa Riva | 6 | 5 | 2.087 | 1.005,40 | ALIENARE | |
| 55 | Saponara-Villafranca | 5 | 8 | 94.304 | 144.464,20 | ALIENARE | |
| 56 | Scaletta Zanclea | 6 | 1 | FABBR. RUR. 180 | 00,00 | ALIENARE | |
| 57 | Sinagra | 8 | 7 | 18.106 | 68.265,00 | ALIENARE | |
| 58 | Taormina | 10 | 5 | 3.728 | 1.288,50 | ALIENARE | |
| 59 | Terme Vigliatore | 9 | 14 | 17.100 | 5.163,00 | ALIENARE | |
| 60 | Torregrotta | 9 | 1 | 805 | 1.537,55 | ALIENARE | |
| 61 | Torrenova | 8 | 16 | 162.025 | 238.616,00 | ALIENARE | |
| 62 | Tortorici | 2 | 44 | 16.437 | 8.405,54 | ALIENARE | |
| 63 | Tripi | 9 | 13 | 7.076 | 2.497,32 | ALIENARE | |
| 64 | Valdina | 9 | 2 | 164 | 65,60 | ALIENARE | |
| 65 | Villafranca Tirrena | 5 | 30 | 139.009 | 61.327,95 | ALIENARE | |
| | | | | | | | |
| <i>SOMMANO:.....</i> | | | | <i>n. 10</i> | <i>.....n. 922</i> | <i>.....mq. 1.390.744,30</i> | <i>.....€ 1.755.970,88</i> |

I TERRENI DA ALIENARE SOMMANO IN TOTALE **MQ 1.390.744,30** PER UN VALORE AGRICOLO MEDIO PARL AD EURO **1.755.970,88**

REGIONE AGRARIA N. 1



PROVINCIA DI MESSINA

PAG. 1

COMUNE DI CAPIZZI
REGIONE AGRARIA N. 1

| DATI CATASTALI | | | | | TIPO DI COLTURA | | | | | SUPER- FICIE | VALORE AGRICOLO MEDIO | |
|----------------|----------|---------------|-------------|------|-----------------|--|--|--|-------------|-----------------|--------------------------|--|
| Fogl | Part | R. D. | R. A. | | | | | | mq. | Valor x mq. | Totale valori | |
| 49 | 1 | 135 | 1.06 | 0.27 | PASCOLO | | | | 1030 | 0.30 | 309.00 | |
| 49 | 2 | 157 | 2.91 | 0.73 | PASCOLO | | | | 2820 | 0.30 | 846.00 | |
| 49 | 3 | 199 | 0.54 | 0.13 | PASCOLO | | | | 520 | 0.30 | 156.00 | |
| 49 | 4 | 225 | 0.83 | 0.21 | PASCOLO | | | | 800 | 0.30 | 240.00 | |
| 49 | 5 | 241 | 0.66 | 0.17 | PASCOLO | | | | 640 | 0.30 | 192.00 | |
| Totale | 5 | Totale | 6.00 | | Totale | | | | 5810 | Totale | 1743.00 | |



COMUNE DI CESARO'
REGIONE AGRARIA N.1

| DATI CATASTALI | | | | TIPO DI COLTURA | | | | SUPER- FICIE | VALORE AGRICOLO MEDIO | | |
|--------------------------------|------|-------|--------|-----------------|---------------|--|-------------------------|-----------------|--------------------------|------------------|----------------|
| ---- | ---- | ----- | ----- | | | | | ----- | ----- | ----- | |
| Fogl | Part | R. D. | R. A. | | | | | mq. | Valor x mq. | Totale valori | |
| ---- | ---- | ----- | ----- | | | | | ----- | ----- | ----- | |
| 4 | 1 | 7 | 0.00 | 0.00 | FU D'ACCERT | | | 500 | 0.00 | 0.00 | |
| 17 | 3 | 4 | 0.00 | 0.00 | FABBR. RUR. | | | 50 | 0.00 | 0.00 | |
| 18 | 4 | 6 | 0.00 | 0.21 | FABBR. RUR. | | | 80 | 0.00 | 0.00 | |
| 34 | 5 | 5 | 0.00 | 0.00 | FU D'ACCERT | | | 240 | 0.00 | 0.00 | |
| 72 | 6 | 60 | 0.14 | 0.06 | INCOLTO PROD. | | | 560 | 0.16 | 89.60 | |
| 105 | 7 | 15 | 0.90 | 0.36 | INCOLTO PROD. | | | 3470 | 0.16 | 555.20 | |
| 105 | 8 | 29 | 1.06 | 0.43 | INCOLTO PROD. | | | 4120 | 0.16 | 659.20 | |
| 106 | 9 | 46 | 0.19 | 0.08 | INCOLTO PROD. | | | 750 | 0.16 | 120.00 | |
| 108 | 10 | 5 | 1.58 | 0.63 | INCOLTO PROD. | | | 6130 | 0.16 | 980.80 | |
| 108 | 10 | 34 | 2.81 | 1.12 | INCOLTO PROD. | | | 10890 | 0.16 | 1742.40 | |
| 108 | 12 | 40 | 1.73 | 0.69 | INCOLTO PROD. | | | 6690 | 0.16 | 1070.40 | |
| Totale | | 12 | Totale | 8.41 | Totale | | | | 33480 | Totale | 5217.60 |
| Somma | | 17 | | | | | Superficie Totale Reg 1 | | 39290 | | |
| RegAgr 1 Red Domenicale Totale | | | | <u>14.41</u> | | | | | SOMMA Totale | | <u>6960.60</u> |

REGIONE AGRARIA N. 2



PROVINCIA DI MESSINA

PAG.3

COMUNE DI ALCARA LI FUSI
REGIONE AGRARIA N.2

| DATI CATASTALI | | | | TIPO DI COLTURA | | | | SUPER- FICIE | VALORE AGRICOLO MEDIO | |
|----------------|------|--------|-------|-----------------|------------|--|-------|-----------------|--------------------------|------------------|
| Fogl | Part | R. D. | R. A. | | | | | mq. | Valor x mq. | Totale valori |
| 3 | 1 | 51 | 1.63 | 0.33 | PASC. ARB. | | 630 | 0.30 | 189.00 | |
| 3 | 2 | 71 | 1.07 | 0.89 | ULIVETO | | 230 | 1.55 | 356.50 | |
| 3 | 3 | 72 | 0.93 | 0.79 | ULIVETO | | 180 | 1.55 | 279.00 | |
| 3 | 4 | 116 | 0.77 | 0.35 | PASCOLO | | 1350 | 0.30 | 405.00 | |
| 3 | 5 | 222 | 0.22 | 0.10 | PASCOLO | | 390 | 0.30 | 117.00 | |
| 3 | 6 | 286 | 3.81 | 0.54 | PASCOLO | | 2110 | 0.30 | 633.00 | |
| 3 | 7 | 298 | 8.37 | 1.20 | PASCOLO | | 4630 | 0.30 | 1389.00 | |
| 3 | 8 | 299 | 0.61 | 0.28 | PASCOLO | | 1080 | 0.30 | 324.00 | |
| 3 | 9 | 359 | 1.76 | 1.49 | ULIVETO | | 340 | 1.55 | 527.00 | |
| 3 | 10 | 360 | 2.07 | 1.74 | ULIVETO | | 320 | 1.55 | 496.00 | |
| 3 | 11 | 360 | 6.96 | 0.99 | PASCOLO | | 3850 | 0.30 | 1155.00 | |
| Totale | 11 | Totale | 28.20 | | Totale | | 15110 | Totale | 5870.50 | |



COMUNE DI GALATI MAMERTINO
REGIONE AGRARIA N.2

| DATI CATASTALI | | | | | TIPO DI COLTURA | SUPER- FICIE mq. | VALORE AGRICOLO MEDIO | |
|----------------|------|--------|-------|------|-----------------|------------------------|--------------------------|------------------|
| Fogl | Part | R. D. | R. A. | mq. | | | Valor x mq. | Totale valori |
| 6 | 1 | 6 | 0.18 | 0.09 | INCOLTO PROD. | 870 | 0.16 | 139.20 |
| | | Totale | 0.18 | | Totale | 870 | Totale | 139.20 |
| Totale | 1 | | | | | | | |



COMUNE DI RACCUIA
REGIONE AGRARIA N. 2

| DATI CATASTALI | | | | TIPO DI COLTURA | | | | SUPER- FICIE | VALORE AGRICOLO MEDIO | | |
|----------------|------|-------|-------|-----------------|--------------|--|--|-----------------|--------------------------|------------------|---------|
| Fogl | Part | R. D. | R. A. | | | | | mq. | Valor x mq. | Totale valori | |
| 3 | 1 | 234 | 0.65 | 0.11 | PASCOLO | | | 420 | 0.30 | 126.00 | |
| 3 | 2 | 379 | 0.11 | 0.02 | PASCOLO | | | 70 | 0.30 | 21.00 | |
| 5 | 3 | 506 | 0.37 | 0.10 | NOCCIOLETO | | | 80 | 1.65 | 132.00 | |
| 5 | 4 | 507 | 0.70 | 0.22 | NOCCIOLETO | | | 170 | 1.65 | 280.50 | |
| 5 | 5 | 508 | 0.06 | 0.02 | PASC. ARBOR. | | | 20 | 0.30 | 6.00 | |
| 5 | 6 | 509 | 0.14 | 0.05 | PASC. ARBOR. | | | 50 | 0.30 | 15.00 | |
| 5 | 7 | 510 | 0.11 | 0.04 | PASC. ARBOR. | | | 40 | 0.30 | 12.00 | |
| 5 | 8 | 511 | 0.60 | 0.10 | PASCOLO | | | 390 | 0.30 | 117.00 | |
| 5 | 9 | 512 | 0.50 | 0.08 | PASCOLO | | | 320 | 0.30 | 96.00 | |
| 5 | 10 | 513 | 0.62 | 0.10 | PASCOLO | | | 400 | 0.30 | 120.00 | |
| 5 | 11 | 514 | 0.98 | 0.16 | PASCOLO | | | 630 | 0.30 | 189.00 | |
| 5 | 12 | 515 | 0.37 | 0.06 | PASCOLO | | | 240 | 0.30 | 72.00 | |
| 5 | 13 | 516 | 0.85 | 0.31 | PASC. ARBOR. | | | 300 | 0.30 | 90.00 | |
| 5 | 14 | 517 | 0.31 | 0.05 | PASCOLO | | | 200 | 0.30 | 60.00 | |
| 5 | 15 | 518 | 0.19 | 0.03 | PASCOLO | | | 120 | 0.30 | 36.00 | |
| 5 | 16 | 519 | 0.31 | 0.05 | PASCOLO | | | 200 | 0.30 | 60.00 | |
| 5 | 17 | 520 | 0.11 | 0.02 | PASCOLO | | | 70 | 0.30 | 21.00 | |
| 5 | 19 | 521 | 1.21 | 0.34 | NOCCIOLETO | | | 260 | 1.65 | 429.00 | |
| 5 | 18 | 523 | 2.17 | 0.62 | NOCCIOLETO | | | 300 | 1.65 | 495.00 | |
| 5 | 20 | 524 | 0.68 | 0.11 | PASCOLO | | | 440 | 0.30 | 132.00 | |
| 5 | 21 | 527 | 0.93 | 0.39 | FICODINDIETO | | | 300 | 0.31 | 93.00 | |
| 5 | 22 | 528 | 0.51 | 0.19 | PASC. ARBOR. | | | 180 | 0.30 | 54.00 | |
| 5 | 23 | 530 | 0.34 | 0.06 | PASCOLO | | | 220 | 0.30 | 66.00 | |
| 5 | 24 | 531 | 0.06 | 0.01 | PASCOLO | | | 40 | 0.30 | 12.00 | |
| 5 | 25 | 532 | 0.03 | 0.01 | PASCOLO | | | 22 | 0.30 | 6.60 | |
| 5 | 26 | 533 | 0.12 | 0.02 | PASCOLO | | | 80 | 0.30 | 24.00 | |
| 5 | 27 | 534 | 0.20 | 0.03 | PASCOLO | | | 130 | 0.30 | 39.00 | |
| 5 | 28 | 535 | 0.29 | 0.05 | PASCOLO | | | 190 | 0.30 | 57.00 | |
| 5 | 29 | 536 | 0.03 | 0.01 | PASCOLO | | | 20 | 0.30 | 6.00 | |
| 5 | 30 | 537 | 0.06 | 0.01 | PASCOLO | | | 40 | 0.30 | 12.00 | |
| SubTotale | | | 13.61 | | Sub Totale | | | | 5942 | SubTotale | 2879.10 |



COMUNE DI RACCUIA
REGIONE AGRARIA N. 2

| DATI CATASTALI | | | TIPO DI COLTURA | | | | | SUPER- FICIE | VALORE AGRICOLO MEDIO | | | |
|----------------|------|-------|-----------------|------|--------------|--|--|-----------------|--------------------------|----------------|------------------|---------|
| Fogl | Part | R. D. | R. A. | | | | | | mq. | Valor x mq. | Totale valori | |
| 5 | 31 | 538 | 0.06 | 0.01 | PASCOLO | | | | 40 | 0.30 | 12.00 | |
| 5 | 32 | 610 | 0.03 | 0.01 | PASCOLO | | | | 18 | 0.30 | 5.40 | |
| 5 | 33 | 619 | 0.03 | 0.01 | PASCOLO | | | | 18 | 0.30 | 5.40 | |
| 6 | 34 | 10 | 0.50 | 0.39 | ULIVETO | | | | 150 | 1.55 | 232.50 | |
| 6 | 35 | 11 | 3.18 | 0.55 | PASCOLO | | | | 2050 | 0.30 | 615.00 | |
| 7 | 36 | 314 | 0.13 | 0.02 | PASCOLO | | | | 87 | 0.30 | 26.10 | |
| 7 | 37 | 315 | 0.06 | 0.01 | PASCOLO | | | | 41 | 0.30 | 12.30 | |
| 7 | 38 | 316 | 0.11 | 0.02 | PASCOLO | | | | 74 | 0.30 | 22.20 | |
| 7 | 39 | 333 | 0.29 | 0.05 | PASCOLO | | | | 190 | 0.30 | 57.00 | |
| 7 | 40 | 334 | 0.20 | 0.03 | PASCOLO | | | | 130 | 0.30 | 39.00 | |
| 7 | 41 | 459 | 0.14 | 0.07 | SEMINATIVO | | | | 70 | 0.50 | 35.00 | |
| 7 | 42 | 460 | 0.25 | 0.11 | SEMINATIVO | | | | 120 | 0.50 | 60.00 | |
| 7 | 43 | 461 | 1.34 | 0.49 | PASC. ARBOR. | | | | 470 | 0.30 | 141.00 | |
| 9 | 44 | 518 | 0.02 | 0.01 | BOSCO CEDUO | | | | 40 | 0.40 | 16.00 | |
| 9 | 45 | 519 | 0.39 | 0.05 | BOSCO CEDUO | | | | 300 | 0.40 | 120.00 | |
| 9 | 46 | 520 | 0.03 | 0.01 | PASCOLO | | | | 20 | 0.30 | 6.00 | |
| 9 | 47 | 521 | 2.79 | 0.77 | NOCCIOLETO | | | | 600 | 1.65 | 990.00 | |
| 9 | 48 | 522 | 0.04 | 0.02 | PASCOLO | | | | 80 | 0.30 | 24.00 | |
| 9 | 49 | 523 | 0.34 | 0.12 | PASC. ARBOR. | | | | 120 | 0.30 | 36.00 | |
| 9 | 50 | 524 | 0.06 | 0.01 | PASCOLO | | | | 40 | 0.30 | 12.00 | |
| 9 | 51 | 525 | 0.03 | 0.01 | PASCOLO | | | | 20 | 0.30 | 6.00 | |
| 9 | 52 | 530 | 0.46 | 0.08 | PASCOLO | | | | 300 | 0.30 | 90.00 | |
| 9 | 53 | 531 | 0.12 | 0.02 | PASCOLO | | | | 80 | 0.30 | 24.00 | |
| 9 | 54 | 532 | 0.28 | 0.05 | PASCOLO | | | | 180 | 0.30 | 54.00 | |
| 9 | 55 | 533 | 0.14 | 0.02 | PASCOLO | | | | 90 | 0.30 | 27.00 | |
| 9 | 56 | 534 | 0.43 | 0.07 | PASCOLO | | | | 280 | 0.30 | 84.00 | |
| 9 | 57 | 535 | 0.03 | 0.01 | PASCOLO | | | | 20 | 0.30 | 6.00 | |
| 9 | 58 | 536 | 0.65 | 0.08 | BOSCO CEDUO | | | | 500 | 0.40 | 200.00 | |
| 9 | 59 | 537 | 0.04 | 0.01 | BOSCO CEDUO | | | | 30 | 0.40 | 12.00 | |
| SubTotale | | | 12.17 | | Sub Totale | | | | | 6158 | SubTotale | 2969.90 |





COMUNE DI RACCUIA
REGIONE AGRARIA N. 2

| DATI CATASTALI | | | TIPO DI COLTURA | | | | | SUPER- FICIE | VALORE AGRICOLO MEDIO | | | |
|----------------|------|-------|-----------------|------|--------------|--|--|-----------------|--------------------------|----------------|------------------|--------|
| Fogl | Part | R. D. | R. A. | | | | | | mq. | Valor x mq. | Totale valori | |
| 9 | 60 | 538 | 0.11 | 0.04 | PASC. ARBOR. | | | | 40 | 0.30 | 12.00 | |
| 9 | 61 | 539 | 0.45 | 0.17 | PASC. ARBOR. | | | | 160 | 0.30 | 48.00 | |
| 9 | 62 | 540 | 0.40 | 0.14 | PASC. ARBOR. | | | | 140 | 0.30 | 42.00 | |
| 9 | 63 | 541 | 0.28 | 0.10 | PASC. ARBOR. | | | | 100 | 0.30 | 30.00 | |
| 9 | 64 | 542 | 0.09 | 0.03 | PASC. ARBOR. | | | | 30 | 0.30 | 9.00 | |
| 9 | 65 | 543 | 0.17 | 0.06 | PASC. ARBOR. | | | | 60 | 0.30 | 18.00 | |
| 9 | 66 | 544 | 0.11 | 0.04 | PASC. ARBOR. | | | | 40 | 0.30 | 12.00 | |
| 9 | 67 | 545 | 0.97 | 0.35 | PASC. ARBOR. | | | | 340 | 0.30 | 102.00 | |
| 9 | 68 | 546 | 0.23 | 0.08 | PASC. ARBOR. | | | | 80 | 0.30 | 24.00 | |
| 9 | 69 | 548 | 0.17 | 0.06 | PASC. ARBOR. | | | | 60 | 0.30 | 18.00 | |
| 9 | 70 | 550 | 0.68 | 0.25 | PASC. ARBOR. | | | | 240 | 0.30 | 72.00 | |
| 9 | 71 | 551 | 0.43 | 0.15 | PASC. ARBOR. | | | | 150 | 0.30 | 45.00 | |
| 9 | 72 | 552 | 0.17 | 0.06 | PASC. ARBOR. | | | | 60 | 0.30 | 18.00 | |
| 9 | 73 | 554 | 0.31 | 0.11 | PASC. ARBOR. | | | | 110 | 0.30 | 33.00 | |
| 9 | 74 | 555 | 0.20 | 0.07 | PASC. ARBOR. | | | | 70 | 0.30 | 21.00 | |
| 9 | 75 | 556 | 0.17 | 0.06 | PASC. ARBOR. | | | | 60 | 0.30 | 18.00 | |
| 9 | 76 | 557 | 0.77 | 0.28 | PASC. ARBOR. | | | | 270 | 0.30 | 81.00 | |
| SubTotale | | | 5.71 | | Sub Totale | | | | | 2010 | SubTotale | 603.00 |



COMUNE DI RACCUIA
REGIONE AGRARIA N. 2

| DATI CATASTALI | | | | TIPO DI COLTURA | | | | SUPER- FICIE | VALORE AGRICOLO | |
|----------------|-----------|-------|-------|-----------------|--------------|--|--|-----------------|-----------------|------------------|
| Fogl | Part | R. D. | R. A. | | | | | mq. | Medio Valor | Totale valori |
| ---- | ---- | | | ----- | | | | ----- | x mq. | ----- |
| 9 | 77 | 558 | 0.06 | 0.01 | PASCOLO | | | 40 | 0.30 | 12.00 |
| 9 | 78 | 559 | 0.56 | 0.15 | NOCCIOLETO | | | 120 | 1.65 | 198.00 |
| 9 | 79 | 560 | 0.32 | 0.08 | NOCCIOLETO | | | 50 | 1.65 | 82.50 |
| 9 | 80 | 561 | 0.20 | 0.07 | PASC. ARBOR. | | | 70 | 0.30 | 21.00 |
| 9 | 81 | 562 | 0.06 | 0.02 | PASC. ARBOR. | | | 20 | 0.30 | 6.00 |
| 9 | 82 | 765 | 0.11 | 0.04 | PASC. ARBOR. | | | 40 | 0.30 | 12.00 |
| 9 | 83 | 766 | 0.31 | 0.11 | PASC. ARBOR. | | | 110 | 0.30 | 33.00 |
| 9 | 84 | 594 | 2.45 | 0.59 | NOCCIOLETO | | | 380 | 1.65 | 627.00 |
| 9 | 85 | 794 | 0.21 | 0.02 | BOSCO CEDUO | | | 160 | 0.40 | 64.00 |
| Totale | 85 | | | | | | | | | |
| | SubTotale | | 4.28 | | | | | 990 | SubTotale | 1055.50 |
| | Totale | | 35.77 | | | | | 15100 | Totale | 7507.50 |



COMUNE DI S. PIERO PATTI
REGIONE AGRARIA N. 2

| DATI CATASTALI | | | | TIPO DI COLTURA | | | | SUPER- FICIE | VALORE AGRICOLO MEDIO | | |
|------------------------|-------------------|--------------------|--------------------|-----------------|--------------|--|--|-----------------|--------------------------|---------------------------|---------|
| ----- Fogl ----- | Part ----- | R. D. ----- | R. A. ----- | ----- | | | | mq. ----- | Valor x mq. ----- | Totale valori ----- | |
| 7 | 1 | 147 | 2.41 | 1496 | PASCOLO | | | 1870 | 0.30 | 561.00 | |
| 17 | 2 | 157 | 8.83 | 3419 | NOCCIOLETO | | | 2630 | 1.65 | 4339.50 | |
| 17 | 3 | 290 | 0.80 | 490 | SEMIN. ARB. | | | 140 | 0.59 | 82.60 | |
| 17 | 4 | 158 | 4.91 | 3040 | PASCOLO ARB. | | | 380 | 0.30 | 114.00 | |
| 18 | 5 | 221 | 0.79 | 320 | NOCCIOLETO | | | 160 | 1.65 | 264.00 | |
| 21 | 6 | 307 | 0.15 | 96 | PASCOLO | | | 120 | 0.30 | 36.00 | |
| 29 | 7 | 42 | 1.33 | 824 | PASCOLO | | | 1030 | 0.30 | 309.00 | |
| 29 | 8 | 43 | 0.65 | 400 | PASCOLO | | | 500 | 0.30 | 150.00 | |
| 29 | 9 | 103 | 0.31 | 192 | PASCOLO | | | 240 | 0.30 | 72.00 | |
| 29 | 10 | 60 | 5.75 | 3975 | SEMINATIVO | | | 1590 | 0.50 | 795.00 | |
| 35 | 11 | 146 | 0.32 | 206 | PASC. CESP. | | | 1030 | 0.30 | 309.00 | |
| 40 | 12 | 202 | 0.43 | 278 | PASC. CESP. | | | 1390 | 0.30 | 417.00 | |
| 41 | 13 | 156 | 0.00 | 0 | FU D'ACCERT. | | | 580 | 0.00 | 0.00 | |
| ----- | | ----- | | ----- | | | | ----- | | ----- | |
| Totale | 13 | Totale | 26.68 | ----- | | | | Totale | 11660 | Totale | 7449.10 |



COMUNE DI : TORTORICI
REGIONE AGRARIA N. 2

| DATI CATASTALI | | | | TIPO DI COLTURA | | | | SUPER- FICIE | VALORE AGRICOLO MEDIO | |
|----------------|------|-------|-------|-----------------|----------------|--|--|-----------------|--------------------------|------------------|
| Fogl | Part | R. D. | R. A. | | | | | mq. | Valor x mq. | Totale valori |
| 10 | 1 | 165 | 0.37 | 0.17 | FICODINDIETO | | | 160 | 0.31 | 49.60 |
| 11 | 3 | 345 | 0.00 | 0.00 | INC. STERILE | | | 37 | 0.10 | 3.70 |
| 11 | 3 | 358 | 0.00 | 0.00 | INC. STERILE | | | 66 | 0.10 | 6.60 |
| 12 | 4 | 65 | 0.28 | 0.12 | FICODINDIETO | | | 120 | 0.31 | 37.20 |
| 16 | 5 | 167 | 0.24 | 0.10 | SEM. IRR. ARB. | | | 30 | 1.03 | 30.90 |
| 16 | 6 | 170 | 1.95 | 0.56 | NOCCIOLETO | | | 270 | 1.65 | 445.50 |
| 19 | 7 | 161 | 1.81 | 0.54 | NOCCIOLETO | | | 350 | 1.65 | 577.50 |
| 19 | 8 | 171 | 0.15 | 0.04 | NOCCIOLETO | | | 21 | 1.65 | 34.65 |
| 19 | 9 | 221 | 0.34 | 0.10 | NOCCIOLETO | | | 66 | 1.65 | 108.90 |
| 21 | 10 | 323 | 0.00 | 0.00 | INC. STERILE | | | 250 | 0.10 | 25.00 |
| 21 | 11 | 31 | 0.23 | 0.06 | PASC. ARBOR. | | | 110 | 0.30 | 33.00 |
| 21 | 12 | 59 | 0.14 | 0.04 | NOCCIOLETO | | | 19 | 1.65 | 31.35 |
| 21 | 13 | 168 | 0.72 | 0.22 | NOCCIOLETO | | | 140 | 1.65 | 231.00 |
| 21 | 14 | 169 | 0.13 | 0.02 | PASCOLO | | | 81 | 0.30 | 24.30 |
| 21 | 15 | 193 | 0.29 | 0.05 | PASCOLO | | | 190 | 0.30 | 57.00 |
| 21 | 16 | 298 | 1.24 | 0.37 | NOCCIOLETO | | | 240 | 1.65 | 396.00 |
| 21 | 17 | 302 | 0.65 | 0.53 | SEMIN. ARB. | | | 180 | 0.59 | 106.20 |
| 21 | 18 | 304 | 0.15 | 0.02 | PASCOLO | | | 96 | 0.30 | 28.80 |
| 23 | 19 | 135 | 1.60 | 0.48 | NOCCIOLETO | | | 310 | 1.65 | 511.50 |
| 23 | 20 | 137 | 0.51 | 0.09 | SEMINATIVO | | | 330 | 0.50 | 165.00 |
| SubTotale | | | 10.8 | | Sub Totale | | | 3066 | SubTotale | 2903.70 |



COMUNE DI TORTORICI
REGIONE AGRARIA N. 2

| DATI CATASTALI | | | | | TIPO DI COLTURA | SUPER- FICIE mq. | VALORE AGRICOLO MEDIO | |
|-------------------------|------|-----------|---------------|------|-----------------|------------------------|--------------------------|------------------|
| Fogl | Part | R. D. | R. A. | mq. | | | Valor x mq. | Totale valori |
| 22 | 21 | 383 | 0.16 | 0.03 | PASCOLO | 105 | 0.30 | 31.50 |
| 22 | 22 | 638 | 0.06 | 0.01 | PASCOLO | 36 | 0.30 | 10.80 |
| 23 | 23 | 136 | 0.02 | 0.01 | INC. PROD. | 80 | 0.16 | 12.80 |
| 23 | 24 | 575 | 0.33 | 0.05 | PASCOLO | 210 | 0.30 | 63.00 |
| 23 | 25 | 623 | 0.98 | 0.16 | PASCOLO | 630 | 0.30 | 189.00 |
| 23 | 26 | 667 | 2.63 | 0.44 | PASCOLO | 1700 | 0.30 | 510.00 |
| 23 | 27 | 679 | 0.39 | 0.06 | PASCOLO | 250 | 0.30 | 75.00 |
| 23 | 28 | 680 | 0.54 | 0.09 | PASCOLO | 350 | 0.30 | 105.00 |
| 23 | 29 | 868 | 0.82 | 0.14 | PASCOLO | 530 | 0.30 | 159.00 |
| 23 | 30 | 869 | 2.74 | 0.46 | PASCOLO | 1770 | 0.30 | 531.00 |
| 23 | 31 | 840 | 0.07 | 0.04 | INC. PROD. | 340 | 0.16 | 54.40 |
| 23 | 32 | 843 | 0.01 | 0.01 | INC. PROD. | 58 | 0.16 | 9.28 |
| 23 | 33 | 1069 | 0.02 | 0.01 | INC. PROD. | 80 | 0.16 | 12.80 |
| 26 | 34 | 104 | 0.82 | 0.14 | PASCOLO | 530 | 0.30 | 159.00 |
| 31 | 35 | 372 | 0.36 | 0.16 | SEMIN. IRR. | 52 | 0.88 | 45.76 |
| 34 | 36 | 3 | 2.18 | 0.36 | PASCOLO | 1410 | 0.30 | 423.00 |
| 34 | 37 | 54 | 0.06 | 0.03 | INC. PROD. | 310 | 0.16 | 49.60 |
| 34 | 38 | 93 | 0.34 | 0.05 | SEMIN. ARB. | 190 | 0.59 | 112.10 |
| 36 | 39 | 6 | 1.78 | 0.59 | SEMINATIVO | 2300 | 0.50 | 1150.00 |
| 36 | 40 | 7 | 0.00 | 0.00 | FU D'ACCERT. | 670 | 0.00 | 0.00 |
| 37 | 41 | 122 | 0.35 | 0.12 | SEMINATIVO | 450 | 0.50 | 225.00 |
| 37 | 42 | 134 | 2.06 | 0.74 | SEMIN. ARB. | 570 | 0.59 | 336.30 |
| 37 | 43 | 226 | 1.03 | 0.52 | NOCCIOLETO | 500 | 1.65 | 825.00 |
| 37 | 44 | 476 | 0.52 | 0.26 | NOCCIOLETO | 250 | 1.65 | 412.50 |
| Totale | 44 | | | | | 13371 | | |
| Somma | 154 | SubTotale | 32.09 | | | 16437 | SubTotale | 5501.84 |
| | | Totale | 42.89 | | | 59177 | Totale | 8405.54 |
| RegAgr.2 red Domenicale | | Totale | <u>133.72</u> | | | | Somma Totale | <u>29371.84</u> |

REGIONE AGRARIA N. 3



PROVINCIA DI MESSINA

PAG. 12

COMUNE DI CASALVECCHIO SICULO
REGIONE AGRARIA N. 3

| DATI CATASTALI | | | | | TIPO DI COLTURA | | | | | SUPER- FICIE | VALORE AGRICOLO MEDIO | | |
|----------------|------|--------|-------|-------|-----------------|--|--|--|--|-----------------|--------------------------|------------------|-------|
| ---- | ---- | ----- | ----- | ----- | ----- | | | | | mq. | Valor x mq. | Totale valori | |
| Fogl | Part | R. D. | R. A. | | | | | | | | | | |
| 33 | 1 | 581 | 0.67 | 0.47 | SEM.IRR.ARB. | | | | | | 76 | 1.08 | 82.08 |
| Totale | 1 | Totale | 0.67 | ---- | ----- | | | | | ----- | ----- | ----- | |
| | | | | | Totale | | | | | 76 | Totale | 82.08 | |



COMUNE DI FONDACHELLI FANTINA
REGIONE AGRARIA N. 3

| DATI CATASTALI | | | | TIPO DI COLTURA | | | | SUPER- FICIE | VALORE AGRICOLO MEDIO | |
|----------------|------|--------|-------|-----------------|------------|-------|--------|-----------------|--------------------------|--|
| --- | --- | ----- | ----- | ----- | ----- | ----- | ----- | ----- | ----- | |
| Fogl | Part | R. D. | R. A. | | | | mq. | Valor | Totale | |
| --- | --- | ----- | ----- | ----- | ----- | ----- | ----- | x mq. | valori | |
| --- | --- | ----- | ----- | ----- | ----- | ----- | ----- | ----- | ----- | |
| 79 | 1 | 207 | 0.71 | 0.36 | NOCCIOLETO | | 230 | 1.19 | 273.70 | |
| --- | | --- | ----- | --- | ----- | | ----- | ----- | | |
| Totale | 1 | Totale | 0.71 | | | | Totale | Totale | 273.70 | |

COMUNE DI FRANCAVILLA DI SICILIA
REGIONE AGRARIA N. 3

| DATI CATASTALI | | | | TIPO DI COLTURA | | | | SUPER- FICIE | VALORE AGRICOLO MEDIO | |
|----------------|------|--------|-------|-----------------|---------|--|-----|-----------------|--------------------------|--------|
| Fogl | Part | R. D. | R. A. | | | | mq. | Valor x mq. | Totale valori | |
| 40 | 1 | 61 | 0.60 | 0.15 | PASCOLO | | 580 | 0.30 | 174.00 | |
| 41 | 2 | 111 | 0.23 | 0.07 | PASCOLO | | 280 | 0.30 | 84.00 | |
| Totale | | Totale | 0.83 | Totale | | | | 860 | Totale | 258.00 |

COMUNE DI MOIO ALCANTARA
REGIONE AGRARIA N. 3

| DATI CATASTALI | | | | TIPO DI COLTURA | | | | SUPER- FICIE | VALORE AGRICOLO MEDIO | |
|----------------|------|--------|-------|-----------------|---------|--|-----|-----------------|--------------------------|--|
| Fogl | Part | R. D. | R. A. | | | | mq. | Valor x mq. | Totale valori | |
| 8 | 1 | 94 | 0.38 | 0.10 | PASCOLO | | 370 | 0.30 | 111.00 | |
| 8 | 2 | 162 | 0.38 | 0.10 | PASCOLO | | 370 | 0.30 | 111.00 | |
| Totale | | Totale | 0.76 | Totale | | | 740 | Totale | 222.00 | |



COMUNE DI MONTALBANO ELICONA

REGIONE AGRARIA N. 3

| DATI CATASTALI | | | | | TIPO DI COLTURA | | | | SUPER- FICIE | VALORE AGRICOLO MEDIO | |
|----------------|-------|--------|-------|-------|-----------------|-------|-------|-------|-----------------|--------------------------|---------|
| ---- | ---- | ----- | ----- | ----- | | | | | ----- | ----- | ----- |
| Fogl | Part | R. D. | R. A. | | | | | mq. | Valor x mq. | Totale valori | |
| ---- | ---- | ----- | ----- | | | | | ----- | ----- | ----- | |
| 16 | 1 | 3 | 0.04 | 0.02 | INC.PRODUT. | | | | 180 | 0.16 | 28.80 |
| 16 | 2 | 48 | 0.01 | 0.01 | INC.PRODUT. | | | | 61 | 0.16 | 9.76 |
| 16 | 3 | 85 | 0.04 | 0.02 | INC.PRODUT. | | | | 210 | 0.16 | 33.60 |
| 21 | 4 | 34 | 2.83 | 0.75 | PASCOLO | | | | 2886 | 0.30 | 865.80 |
| 21 | 5 | 159 | 1.39 | 0.46 | SEMINATIVO | | | | 300 | 0.45 | 135.00 |
| 21 | 6 | 174 | 1.24 | 0.47 | SEMINATIVO | | | | 480 | 0.45 | 216.00 |
| 21 | 7 | 492 | 0.56 | 0.15 | PASCOLO | | | | 575 | 0.30 | 172.50 |
| 25 | 8 | 337 | 0.08 | 0.04 | INC.PRODUT. | | | | 400 | 0.16 | 64.00 |
| 25 | 9 | 378 | 0.12 | 0.08 | INC.PRODUT. | | | | 580 | 0.16 | 92.80 |
| 28 | 10 | 18 | 1.66 | 0.59 | PASCOLO | | | | 2300 | 0.30 | 690.00 |
| 39 | 11 | 55 | 3.30 | 1.1 | SEMINATIVO | | | | 710 | 0.45 | 319.50 |
| 47 | 12 | 226 | 0.34 | 0.08 | SEMINATIVO | | | | 410 | 0.45 | 184.50 |
| 47 | 13 | 236 | 0.00 | 0.00 | FU D'ACCERT. | | | | 74 | 0.00 | 0.00 |
| 47 | 14 | 182 | 1.73 | 1.3 | BOSCO ALTO | | | | 4195 | 0.45 | 1887.75 |
| 52 | 15 | 285 | 0.21 | 0.05 | SEMINATIVO | | | | 260 | 0.45 | 117.00 |
| ----- | ----- | ----- | ----- | ----- | ----- | ----- | ----- | ----- | ----- | ----- | ----- |
| Totale | 15 | Totale | 13.55 | | Totale | | | | 13621 | Totale | 4817.01 |



COMUNE DI NOVARA DI SICILIA

REGIONE AGRARIA N. 3

| DATI CATASTALI | | | | TIPO DI COLTURA | | | | SUPER- FICIE | VALORE AGRICOLO MEDIO | |
|----------------|------|-------|-------|-----------------|--------------|-------|-------|-----------------|--------------------------|--|
| ---- | ---- | ----- | ----- | ----- | ----- | ----- | ----- | ----- | ----- | |
| Fogl | Part | R. D. | R. A. | | | | mq. | Valor x mq. | Totale valori | |
| ---- | ---- | ----- | ----- | ----- | ----- | ----- | ----- | ----- | ----- | |
| 1 | 1 | 149 | 4.75 | 3.44 | SEMIN. IRR. | | 634 | 1.03 | 653.02 | |
| 1 | 2 | 154 | 0.00 | 0.00 | INC. STERILE | | 1110 | 0.10 | 111.00 | |
| 1 | 3 | 155 | 12.80 | 0.64 | PASCOLO | | 2470 | 0.30 | 741.00 | |
| 1 | 4 | 191 | 0.00 | 0.00 | INC. STERILE | | 4660 | 0.10 | 466.00 | |
| 1 | 5 | 192 | 0.00 | 0.00 | INC. STERILE | | 670 | 0.10 | 67.00 | |
| 1 | 6 | 211 | 0.40 | 0.15 | PASCOLO | | 600 | 0.30 | 180.00 | |
| 1 | 7 | 217 | 1.18 | 0.69 | SEMIN. ARB. | | 380 | 0.52 | 197.60 | |
| 1 | 8 | 295 | 0.00 | 0.00 | INC. STERILE | | 180 | 0.10 | 18.00 | |
| 1 | 9 | 339 | 0.00 | 0.00 | INC. STERILE | | 280 | 0.10 | 28.00 | |
| 1 | 10 | 341 | 0.00 | 0.00 | INC. STERILE | | 270 | 0.10 | 27.00 | |
| 1 | 11 | 342 | 0.00 | 0.00 | INC. STERILE | | 1010 | 0.10 | 101.00 | |
| 1 | 12 | 347 | 0.00 | 0.00 | INC. STERILE | | 140 | 0.10 | 14.00 | |
| 1 | 13 | 415 | 0.00 | 0.00 | INC. STERILE | | 1520 | 0.10 | 152.00 | |
| 1 | 14 | 437 | 0.00 | 0.00 | INC. STERILE | | 210 | 0.10 | 21.00 | |
| 1 | 15 | 438 | 0.00 | 0.00 | INC. STERILE | | 1660 | 0.10 | 166.00 | |
| 10 | 16 | 99 | 0.00 | 0.00 | INC. STERILE | | 3350 | 0.10 | 335.00 | |
| 10 | 17 | 100 | 0.00 | 0.00 | INC. STERILE | | 5330 | 0.10 | 533.00 | |
| 10 | 18 | 210 | 0.02 | 0.01 | INC. PRODUT. | | 140 | 0.16 | 22.40 | |
| 10 | 19 | 217 | 0.16 | 0.11 | INC. PRODUT. | | 1030 | 0.16 | 164.80 | |
| 10 | 20 | 288 | 0.00 | 0.00 | INC. STERILE | | 2770 | 0.10 | 277.00 | |
| 10 | 21 | 289 | 0.00 | 0.00 | INC. STERILE | | 5120 | 0.10 | 512.00 | |
| SubTotale | | | 19.31 | | Sub Totale | | 33534 | SubTotale | 4786.82 | |



COMUNE DI NOVARA DI SICILIA
REGIONE AGRARIA N. 3

| DATI CATASTALI | | | | | TIPO DI COLTURA | SUPER- FICIE | VALORE AGRICOLO MEDIO | |
|----------------|------|-------|-------|------|-----------------|-----------------|--------------------------|------------------|
| Fogl | Part | R. D. | R. A. | mq. | | | Valor x mq. | Totale valori |
| 11 | 22 | 98 | 0.00 | 0.00 | INC. STERILE | 560 | 0.10 | 56.00 |
| 11 | 23 | 99 | 0.49 | 0.33 | INC. PRODUT. | 3160 | 0.16 | 505.60 |
| 11 | 24 | 146 | 0.00 | 0.00 | INC. STERILE | 890 | 0.10 | 89.00 |
| 11 | 25 | 206 | 0.00 | 0.00 | INC. STERILE | 160 | 0.10 | 16.00 |
| 11 | 26 | 209 | 0.00 | 0.00 | INC. STERILE | 560 | 0.10 | 56.00 |
| 13 | 27 | 36 | 0.07 | 0.04 | INC. PRODUT. | 420 | 0.16 | 67.20 |
| 13 | 28 | 51 | 1.65 | 1.16 | FICODINDIETO | 640 | 0.31 | 198.40 |
| 13 | 29 | 67 | 0.03 | 0.02 | INC. PRODUT. | 200 | 0.16 | 32.00 |
| 13 | 30 | 180 | 0.01 | 0.01 | INC. PRODUT. | 92 | 0.16 | 14.72 |
| 13 | 31 | 181 | 0.01 | 0.01 | INC. PRODUT. | 85 | 0.16 | 13.60 |
| 13 | 32 | 213 | 1.92 | 1.12 | VIGNETO | 620 | 1.81 | 1122.20 |
| 13 | 33 | 214 | 0.08 | 0.05 | INC. PRODUT. | 520 | 0.16 | 83.20 |
| 13 | 34 | 307 | 0.01 | 0.01 | INC. PRODUT. | 75 | 0.16 | 12.00 |
| 13 | 35 | 308 | 0.07 | 0.04 | INC. PRODUT. | 420 | 0.16 | 67.20 |
| 13 | 36 | 335 | 0.23 | 0.15 | INC. PRODUT. | 1460 | 0.16 | 233.60 |
| 13 | 37 | 336 | 0.07 | 0.04 | INC. PRODUT. | 430 | 0.16 | 68.80 |
| 13 | 38 | 519 | 2.54 | 1.48 | SEMIN. ARB. | 820 | 0.52 | 426.40 |
| 13 | 39 | 520 | 0.19 | 0.09 | PASCOLO | 360 | 0.30 | 108.00 |
| 32 | 40 | 75 | 0.77 | 0.29 | PASCOLO | 1140 | 0.30 | 342.00 |
| 32 | 41 | 314 | 0.00 | 0.00 | FU D'ACCERT. | 220 | 0.00 | 0.00 |
| 32 | 42 | 631 | 2.02 | 1.16 | SEMINATIVO | 1120 | 0.45 | 504.00 |
| 37 | 43 | 282 | 4.43 | 2.05 | SEMINATIVO | 1320 | 0.45 | 594.00 |
| 37 | 44 | 301 | 0.02 | 0.02 | INC. PRODUT. | 160 | 0.16 | 25.60 |
| 37 | 45 | 502 | 0.62 | 0.41 | SEMIN. ARB. | 160 | 0.52 | 83.20 |
| SubTotale | | | 15.23 | | Sub Totale | 15592 | SubTotale | 4718.72 |



COMUNE DI NOVARA DI SICILIA
REGIONE AGRARIA N. 3

| DATI CATASTALI | | | | | TIPO DI COLTURA | | | | SUPER- FICIE | VALORE AGRICOLO MEDIO | |
|----------------|------|-----------|-------|------|-----------------|--|--|-------|-----------------|--------------------------|--|
| Fogl | Part | R. D. | R. A. | | | | | mq. | Valor x mq. | Totale valori | |
| 38 | 46 | 60 | 0.47 | 0.23 | PASCOLO | | | 910 | 0.30 | 273.00 | |
| 38 | 47 | 63 | 0.17 | 0.09 | PASCOLO | | | 330 | 0.30 | 99.00 | |
| 38 | 48 | 86 | 0.29 | 0.19 | INC. PRODUT. | | | 1870 | 0.16 | 299.20 | |
| 38 | 49 | 98 | 7.55 | 3.49 | SEMINATIVO | | | 2250 | 0.45 | 1012.50 | |
| 38 | 50 | 105 | 3.36 | 1.55 | SEMINATIVO | | | 1000 | 0.45 | 450.00 | |
| 38 | 51 | 134 | 0.07 | 0.07 | PASC.CESPUGL. | | | 1410 | 0.30 | 423.00 | |
| 38 | 52 | 160 | 0.05 | 0.02 | PASC.CESPUGL. | | | 240 | 0.30 | 72.00 | |
| 38 | 53 | 203 | 0.01 | 0.01 | INC. PRODUT. | | | 93 | 0.16 | 14.88 | |
| 38 | 54 | 302 | 0.90 | 0.11 | BOSCO CEDUO | | | 700 | 0.40 | 280.00 | |
| 61 | 55 | 55 | 4.09 | 0.61 | BOSCO CEDUO | | | 1980 | 0.40 | 792.00 | |
| 61 | 56 | 62 | 1.21 | 0.90 | BOSCO ALTO | | | 2920 | 0.45 | 1314.00 | |
| 61 | 57 | 78 | 0.43 | 0.03 | BOSCO CEDUO | | | 640 | 0.40 | 256.00 | |
| 63 | 58 | 157 | 0.21 | 0.10 | PASC.CESPUGL. | | | 2030 | 0.30 | 609.00 | |
| 77 | 59 | 22 | 0.00 | 0.00 | INC. STERILE | | | 1990 | 0.10 | 199.00 | |
| 77 | 60 | 31 | 0.00 | 0.00 | INC. STERILE | | | 3840 | 0.10 | 384.00 | |
| 77 | 61 | 33 | 0.00 | 0.00 | INC. STERILE | | | 3060 | 0.10 | 306.00 | |
| 77 | 62 | 36 | 0.00 | 0.00 | INC. STERILE | | | 920 | 0.10 | 92.00 | |
| 77 | 63 | 38 | 0.24 | 0.02 | BOSCO CEDUO | | | 360 | 0.40 | 144.00 | |
| 78 | 64 | 19 | 0.19 | 0.01 | BOSCO CEDUO | | | 280 | 0.40 | 112.00 | |
| 78 | 65 | 20 | 0.82 | 0.06 | BOSCO CEDUO | | | 1220 | 0.40 | 488.00 | |
| 78 | 66 | 21 | 7.57 | 0.58 | BOSCO CEDUO | | | 11270 | 0.40 | 4508.00 | |
| 78 | 67 | 56 | 0.40 | 0.03 | BOSCO CEDUO | | | 590 | 0.40 | 236.00 | |
| 78 | 68 | 57 | 1.11 | 0.09 | BOSCO CEDUO | | | 1650 | 0.40 | 660.00 | |
| Totale | 68 | SubTotale | 29.14 | | | | | 41553 | SubTotale | 13023.58 | |
| | | Totale | 63.68 | | | | | 90679 | Totale | 22529.12 | |



COMUNE DI S. LUCIA DEL MELA
REGIONE AGRARIA N. 3

| DATI CATASTALI | | | | TIPO DI COLTURA | | | | SUPER- FICIE | VALORE AGRICOLO MEDIO | | |
|--------------------------------|------|-------|-------|-----------------|-------------------------|--------------|--------------|-----------------|--------------------------|------------------|--------|
| Fogl | Part | R. D. | R. A. | | | | | mq. | Valor x mq. | Totale valori | |
| RIPORTO | | | | | | | | | | | |
| 13 | 1 | 27 | 6.51 | 2.11 | AGRUMETO | | | 240 | 4.03 | 967.20 | |
| Totale | | | | 1 | Totale | 6.51 | Totale | | 240 | Totale | 967.20 |
| Compressi | | | | 90 | Superficie Totale Reg.A | | | | 106446 | | |
| RegAgr 3 Red Domenicale Totale | | | | | | <u>86.71</u> | Somma Totale | | <u>29149.11</u> | | |

REGIONE AGRARIA N. 4



PROVINCIA DI MESSINA

PAG. 21

COMUNE DI ACQUEDOLCI
REGIONE AGRARIA N. 4

| DATI CATASTALI | | | | TIPO DI COLTURA | | | | SUPER- FICIE | VALORE AGRICOLO MEDIO | |
|----------------|------|-------|---------|-----------------|---------------|--|--|-----------------|--------------------------|------------------|
| Fogl | Part | R. D. | R. A. | | | | | mq. | Valor x mq. | Totale valori |
| 3 | 1 | 24 | 1.02 | 0.44 | ULIVETO | | | 90 | 1.81 | 162.90 |
| 3 | 2 | 65 | 37.71 | 14.62 | SEM IRR ARB U | | | 2980 | 1.44 | 4291.20 |
| 3 | 3 | 94 | 541.725 | 106.87 | AGRUMETO | | | 4650 | 3.77 | 17530.50 |
| 3 | 4 | 96 | 0.00 | 0.00 | INCOLT STER | | | 1030 | 0.10 | 103.00 |
| 3 | 5 | 120 | 0.34 | 0.15 | ULIVETO | | | 30 | 1.81 | 54.30 |
| 3 | 6 | 123 | 2.48 | 0.96 | SEM IRR ARB U | | | 196 | 1.44 | 282.24 |
| 3 | 7 | 130 | 11.07 | 4.23 | AGRUMETO | | | 184 | 3.77 | 693.68 |
| 3 | 8 | 134 | 0.00 | 0.00 | INCOLT STER | | | 50 | 0.10 | 5.00 |
| 3 | 9 | 138 | 38.57 | 14.73 | AGRUMETO | | | 641 | 3.77 | 2416.57 |
| 3 | 10 | 141 | 16.49 | 7.12 | ULIVETO | | | 1451 | 1.81 | 2626.31 |
| 3 | 11 | 147 | 18.29 | 6.99 | AGRUMETO | | | 304 | 3.77 | 1146.08 |
| 3 | 12 | 148 | 5.72 | 2.18 | AGRUMETO | | | 95 | 3.77 | 358.15 |
| 3 | 13 | 149 | 33.87 | 12.94 | AGRUMETO | | | 563 | 3.77 | 2122.51 |
| 3 | 14 | 150 | 61.25 | 23.4 | AGRUMETO | | | 1018 | 3.77 | 3837.86 |
| 3 | 15 | 152 | 5.54 | 2.11 | AGRUMETO | | | 92 | 3.77 | 346.84 |
| 3 | 16 | 153 | 2.42 | 0.94 | SEM IRR ARB U | | | 191 | 1.44 | 275.04 |
| 3 | 17 | 159 | 2.10 | 0.81 | SEM IRR ARB U | | | 166 | 1.44 | 239.04 |
| 3 | 18 | 161 | 1.39 | 0.54 | SEM IRR ARB U | | | 110 | 1.44 | 158.40 |
| SubTotale | | | 779.985 | | Sub Totale | | | 13657 | SubTotale | 36649.62 |



COMUNE DI ACQUEDOLCI
REGIONE AGRARIA N. 4

| DATI CATASTALI | | | | TIPO DI COLTURA | | | | SUPER- FICIE | VALORE AGRICOLO MEDIO | |
|----------------|------|-------|--------|-----------------|--------------|-------|-------|-----------------|--------------------------|--|
| ---- | ---- | ----- | ----- | ----- | ----- | ----- | ----- | ----- | ----- | |
| Fogl | Part | R. D. | R. A. | | | | mq. | Valor x mq. | Totale valori | |
| ---- | ---- | ----- | ----- | ----- | ----- | ----- | ----- | ----- | ----- | |
| 3 | 19 | 167 | 75.15 | 28.7 | AGRUMETO | | 1249 | 3.77 | 4708.73 | |
| 3 | 20 | 169 | 65.52 | 25.03 | AGRUMETO | | 1089 | 3.77 | 4105.53 | |
| 3 | 21 | 171 | 28.16 | 10.76 | AGRUMETO | | 468 | 3.77 | 1764.36 | |
| 3 | 22 | 173 | 40.13 | 15.33 | AGRUMETO | | 667 | 3.77 | 2514.59 | |
| 3 | 23 | 174 | 8.33 | 3.60 | ULIVETO | | 733 | 1.81 | 1326.73 | |
| 3 | 24 | 175 | 34.36 | 13.12 | AGRUMETO | | 571 | 3.77 | 2152.67 | |
| 4 | 25 | 155 | 0.25 | 0.08 | INC. PRODOT. | | 795 | 0.16 | 127.20 | |
| 4 | 26 | 374 | 0.01 | 0.01 | INC. PRODOT. | | 30 | 0.16 | 4.80 | |
| 5 | 27 | 96 | 1.21 | 0.43 | PASC.CESPUG. | | 1680 | 0.30 | 504.00 | |
| 10 | 28 | 47 | 0.08 | 0.03 | INC. PRODOT. | | 260 | 0.16 | 41.60 | |
| 10 | 29 | 48 | 0.33 | 0.04 | PASCOLO | | 140 | 0.30 | 42.00 | |
| 10 | 30 | 745 | 13.81 | 5.63 | AGRUMETO | | 266 | 3.77 | 1002.82 | |
| 10 | 31 | 747 | 3.08 | 1.39 | AGRUMETO | | 76 | 3.77 | 286.52 | |
| 10 | 32 | 749 | 23.98 | 9.78 | AGRUMETO | | 462 | 3.77 | 1741.74 | |
| 10 | 33 | 751 | 22.94 | 9.36 | AGRUMETO | | 442 | 3.77 | 1666.34 | |
| 10 | 34 | 753 | 26.21 | 10.69 | AGRUMETO | | 505 | 3.77 | 1903.85 | |
| 10 | 35 | 755 | 31.25 | 12.75 | AGRUMETO | | 602 | 3.77 | 2269.54 | |
| 10 | 36 | 756 | 52.06 | 21.24 | AGRUMETO | | 1003 | 3.77 | 3781.31 | |
| 10 | 37 | 758 | 2.25 | 0.97 | ULIVETO | | 198 | 1.81 | 358.38 | |
| SubTotale | | | 429.11 | | | | 11236 | SubTotale | 30302.71 | |



COMUNE DI ACQUEDOLCI
REGIONE AGRARIA N. 4

| DATI CATASTALI | | | | TIPO DI COLTURA | | | | | SUPER- FICIE | VALORE AGRICOLO MEDIO | |
|----------------|------|---------------------|-------------------|-----------------|----------------------|--|--|--|-----------------|--------------------------|---------------------|
| Fogl | Part | R. D. | R. A. | | | | | | mq. | Valor x mq. | Totale valori |
| 10 | 38 | 760 | 1.52 | 0.66 | ULIVETO | | | | 134 | 1.81 | 242.54 |
| 10 | 39 | 761 | 14.64 | 5.97 | AGRUMETO | | | | 282 | 3.77 | 1063.14 |
| 10 | 40 | 762 | 33.21 | 12.69 | AGRUMETO | | | | 552 | 3.77 | 2081.04 |
| 12 | 41 | 83 | 0.59 | 0.21 | PASC.CESPUG. | | | | 810 | 0.30 | 243.00 |
| 14 | 42 | 204 | 0.88 | 0.32 | PASC.CESPUG. | | | | 1220 | 0.30 | 366.00 |
| 14 | 43 | 245 | 0.54 | 0.15 | PASC.CESPUG. | | | | 1500 | 0.30 | 450.00 |
| 14 | 44 | 254 | 12.61 | 5.45 | ULIVETO | | | | 1110 | 1.81 | 2009.10 |
| 18 | 45 | 151 | 0.49 | 0.05 | PASCOLO | | | | 210 | 0.30 | 63.00 |
| 18 | 46 | 218 | 0.93 | 0.10 | PASCOLO | | | | 400 | 0.30 | 120.00 |
| Totale | 46 | SubTotale Totale | 65.41 1274.505 | | Sub Totale Totale | | | | 6218 31111 | SubTotale Totale | 6637.82 73590.15 |

COMUNE DI CARONIA
REGIONE AGRARIA N. 4

| DATI CATASTALI | | | | TIPO DI COLTURA | | | | SUPER- FICIE | VALORE AGRICOLO MEDIO | |
|----------------|------|--------|-------|-----------------|--------------|--|-------|-----------------|--------------------------|--|
| Fogl | Part | R. D. | R. A. | | | | mq. | Valor x mq. | Totale valori | |
| 15 | 1 | 170 | 0.09 | 0.04 | ULIVETO | | 10 | 1.81 | 18.10 | |
| 16 | 2 | 199 | 1.71 | 0.81 | ULIVETO | | 195 | 1.81 | 352.95 | |
| 20 | 3 | 219 | 2.38 | 1.61 | BOSCO CEDUO | | 6580 | 0.42 | 2763.60 | |
| 20 | 4 | 220 | 0.11 | 0.03 | PASC.ARBOR. | | 170 | 0.30 | 51.00 | |
| 20 | 5 | 221 | 2.77 | 0.64 | PASC.ARBOR. | | 4130 | 0.30 | 1239.00 | |
| 20 | 6 | 222 | 5.16 | 2.27 | VIGNETO | | 800 | 1.55 | 1240.00 | |
| 20 | 7 | 223 | 1.36 | 0.39 | BOSCO CEDUO | | 3760 | 0.42 | 1579.20 | |
| 20 | 8 | 342 | 11.57 | 5.06 | VIGNETO | | 1400 | 1.55 | 2170.00 | |
| 33 | 9 | 59 | 0.05 | 0.01 | SUGHERETO | | 22 | 0.45 | 9.90 | |
| 83 | 10 | 45 | 0.00 | 0.00 | FU D'ACCERT. | | 1360 | 0.00 | 0.00 | |
| Totale | 10 | Totale | 25.20 | | Totale | | 18427 | Totale | 9423.75 | |



COMUNE DI MILITELLO ROSMARINO
REGIONE AGRARIA N. 4

| DATI CATASTALI | | | | TIPO DI COLTURA | | | | SUPER- FICIE | VALORE AGRICOLO MEDIO | |
|----------------|------|--------|-------|-----------------|-------------|--|--|-----------------|--------------------------|------------------|
| Fogl | Part | R. D. | R. A. | | | | | mq. | Valor x mq. | Totale valori |
| 1 | 1 | 63 | 1.95 | 0.22 | PASCOLO | | | 840 | 0.30 | 252.00 |
| 1 | 2 | 65 | 1.36 | 0.45 | PASC. ARB. | | | 880 | 0.30 | 264.00 |
| 1 | 3 | 66 | 1.79 | 0.20 | PASCOLO | | | 770 | 0.30 | 231.00 |
| 1 | 4 | 76 | 2.11 | 0.23 | PASCOLO | | | 910 | 0.30 | 273.00 |
| 2 | 5 | 236 | 0.70 | 0.21 | SEMIN. ARB. | | | 160 | 0.62 | 99.20 |
| 2 | 6 | 237 | 0.03 | 0.01 | INC. PROD. | | | 85 | 0.16 | 13.60 |
| 6 | 7 | 652 | 0.84 | 0.09 | PASCOLO | | | 360 | 0.30 | 108.00 |
| 8 | 8 | 41 | 0.22 | 0.07 | INC. PROD. | | | 720 | 0.16 | 115.20 |
| 8 | 9 | 137 | 0.00 | 0.00 | INC. STER. | | | 350 | 0.10 | 35.00 |
| 10 | 10 | 38 | 0.46 | 0.15 | PASCOLO | | | 590 | 0.30 | 177.00 |
| 10 | 11 | 50 | 0.88 | 0.10 | PASCOLO | | | 380 | 0.30 | 114.00 |
| 11 | 12 | 129 | 2.09 | 0.23 | PASCOLO | | | 900 | 0.30 | 270.00 |
| 11 | 13 | 258 | 2.60 | 0.46 | SEMIN. ARB. | | | 360 | 0.62 | 223.20 |
| 11 | 14 | 295 | 6.76 | 1.19 | SEMIN. ARB. | | | 770 | 0.62 | 477.40 |
| 12 | 15 | 4 | 0.05 | 0.02 | INC. PROD. | | | 160 | 0.16 | 25.60 |
| 12 | 16 | 15 | 0.93 | 0.10 | PASCOLO | | | 400 | 0.30 | 120.00 |
| 12 | 17 | 51 | 1.14 | 0.23 | SEMIN. ARB. | | | 490 | 0.62 | 303.80 |
| 12 | 18 | 99 | 0.23 | 0.05 | SEMIN. ARB. | | | 100 | 0.62 | 62.00 |
| Totale | 18 | Totale | 24.14 | | Totale | | | 9225 | Totale | 3164.00 |



COMUNE DI S. FRATELLO
REGIONE AGRARIA N. 4

| DATI CATASTALI | | | | TIPO DI COLTURA | | | | SUPER- FICIE | VALORE AGRICOLO MEDIO | |
|----------------|------|--------|-------|-----------------|-------------|--|--|-----------------|--------------------------|------------------|
| Fogl | Part | R. D. | R. A. | | | | | mq. | Valor x mq. | Totale valori |
| 19 | 1 | 94 | 3.07 | 0.34 | PASCOLO | | | 1320 | 0.30 | 396.00 |
| 19 | 2 | 105 | 5.72 | 0.64 | PASCOLO | | | 2460 | 0.30 | 738.00 |
| 21 | 3 | 26 | 0.26 | 0.03 | PASCOLO | | | 110 | 0.30 | 33.00 |
| 22 | 4 | 426 | 1.04 | 0.35 | PASC. ARB. | | | 670 | 0.30 | 201.00 |
| 25 | 5 | 87 | 0.11 | 0.04 | INC. PROD. | | | 370 | 0.16 | 59.20 |
| 25 | 6 | 89 | 0.98 | 0.17 | SEMIN. ARB. | | | 420 | 0.62 | 260.40 |
| 42 | 7 | 3 | 1.61 | 0.87 | VIGNETO | | | 480 | 1.55 | 744.00 |
| 42 | 8 | 4 | 0.26 | 0.09 | PASCOLO | | | 330 | 0.30 | 99.00 |
| 42 | 9 | 5 | 0.24 | 0.08 | PASCOLO | | | 310 | 0.30 | 93.00 |
| 42 | 10 | 65 | 1.36 | 0.45 | PASCOLO | | | 880 | 0.30 | 264.00 |
| 45 | 11 | 62 | 0.3 | 0.10 | PASCOLO | | | 390 | 0.30 | 117.00 |
| 54 | 12 | 73 | 0.00 | 0.00 | FU D'ACCERT | | | 210 | 0.00 | 0.00 |
| 57 | 13 | 9 | 0.00 | 0.00 | FABBR. RUR. | | | 54 | 0.00 | 0.00 |
| 58 | 14 | 22 | 0.00 | 0.00 | FABBR. RUR. | | | 44 | 0.00 | 0.00 |
| 58 | 15 | 11 | 0.00 | 0.00 | FU D'ACCERT | | | 500 | 0.00 | 0.00 |
| 61 | 16 | 4 | 0.00 | 0.00 | FABBR. RUR. | | | 84 | 0.00 | 0.00 |
| 63 | 17 | 1 | 0.00 | 0.00 | FABBR. RUR. | | | 50 | 0.00 | 0.00 |
| Totale | 17 | Totale | 14.95 | | Totale | | | 8682 | Totale | 3004.60 |



COMUNE DI S. AGATA MILITELLO
REGIONE AGRARIA N. 4

| DATI CATASTALI | | | | TIPO DI COLTURA | | | | | SUPER- FICIE | VALORE AGRICOLO MEDIO | |
|----------------|------|-------|---------|-----------------|----------------|--|--|-------|-----------------|--------------------------|--|
| Fogl | Part | R. D. | R. A. | | | | | mq. | Valor x mq. | Totale valori | |
| 2 | 1 | 8 | 0.00 | 0.00 | FU D'ACCERT. | | | 540 | 0.00 | 0.00 | |
| 2 | 2 | 106 | 347.71 | 134.83 | SEM. IRR. ARB. | | | 27480 | 1.44 | 39571.20 | |
| 2 | 3 | 119 | 429.70 | 189.27 | AGRUMETO | | | 9905 | 3.77 | 37341.85 | |
| 2 | 4 | 390 | 274.18 | 120.77 | AGRUMETO | | | 6320 | 3.77 | 23826.40 | |
| 2 | 5 | 411 | 779.44 | 301.15 | AGRUMETO | | | 13720 | 3.77 | 51724.40 | |
| 8 | 6 | 118 | 1.18 | 0.29 | SEMINATIVO | | | 570 | 0.45 | 256.50 | |
| 8 | 7 | 120 | 5.81 | 2.71 | ULIVETO | | | 750 | 1.81 | 1357.50 | |
| 8 | 8 | 130 | 0.00 | 0.00 | INC. STERILE | | | 240 | 0.10 | 24.00 | |
| 11 | 9 | 2258 | 0.09 | 0.04 | ULIVETO | | | 8 | 1.81 | 14.48 | |
| 16 | 10 | 263 | 0.00 | 0.00 | FAB. RURALE | | | 43 | 0.00 | 0.00 | |
| SubTotale | | | 1838.11 | | Sub Totale | | | 59576 | SubTotale | 154116.33 | |



COMUNE DI S. AGATA MILITELLO

REGIONE AGRARIA N. 4

| DATI CATASTALI | | | | TIPO DI COLTURA | | | | SUPER- FICIE | VALORE AGRICOLO MEDIO | |
|------------------------------|------|----------------|---------|-----------------|--------------|---------------------------|------------|-----------------|--------------------------|-----------|
| ---- | ---- | ----- | ----- | ----- | ----- | ----- | ----- | ----- | ----- | |
| Fogl | Part | R. D. | R. A. | | | | mq. | Valor x mq. | Totale valori | |
| ---- | ---- | ----- | ----- | ----- | ----- | ----- | ----- | ----- | ----- | |
| 11 | 11 | 2258 | 0.09 | 0.04 | ULIVETO | | 8 | 1.81 | 14.48 | |
| 16 | 12 | 1196 | 1.80 | 0.20 | PASCOLO | | 775 | 0.30 | 232.50 | |
| 16 | 13 | 1197 | 0.18 | 0.06 | PASCOLO ARB. | | 115 | 0.30 | 34.50 | |
| 16 | 14 | 1198 | 0.83 | 0.44 | VIGNETO | | 190 | 1.55 | 294.50 | |
| 16 | 15 | 1199 | 0.97 | 0.39 | SEMINATIVO | | 375 | 0.45 | 168.75 | |
| 16 | 16 | 1200 | 0.12 | 0.05 | SEMINATIVO | | 45 | 0.45 | 20.25 | |
| 16 | 17 | 1201 | 0.44 | 0.18 | SEMINATIVO | | 170 | 0.45 | 76.50 | |
| 16 | 18 | 1202 | 1.12 | 0.45 | SEMINATIVO | | 435 | 0.45 | 195.75 | |
| 16 | 19 | 1203 | 0.31 | 0.10 | PASCOLO ARB. | | 200 | 0.30 | 60.00 | |
| 16 | 20 | 1204 | 0.04 | 0.01 | PASCOLO ARB. | | 25 | 0.30 | 7.50 | |
| 22 | 21 | 791 | 0.00 | 0.00 | FAB. RURALE | | 45 | 0.00 | 0.00 | |
| ----- | | | | ----- | | | | ----- | ----- | ----- |
| Totale | 21 | SubTotale | 5.90 | | | | Sub Totale | 2383 | SubTotale | 1104.73 |
| Somma | 112 | Totale | 1844.01 | | | | Totale | 61959 | Totale | 155221.06 |
| RegAgr 4 RedDomenicaleTotale | | 3182.81 | | | | Superficie Totale Reg.Agr | 129404 | SommaTotale | 244403.56 | |

REGIONE AGRARIA N. 5



PROVINCIA DI MESSINA

PAG. 29

COMUNE DI MESSINA
REGIONE AGRARIA N. 5

| DATI CATASTALI | | | | TIPO DI COLTURA | | | | SUPER- FICIE | VALORE AGRICOLO MEDIO | |
|----------------|------|-------|-------|-----------------|--------------|--|--|-----------------|--------------------------|----------------------|
| --- | --- | ----- | ----- | ----- | | | | mq. | Valor | Totale |
| Fogl | Part | R. D. | R. A. | | | | | | x mq. | valori |
| --- | --- | ----- | ----- | ----- | | | | ----- | ----- | ----- |
| 2 | 1 | 189 | | 1.91 | PASCOLO | | | | 0.30 | Trasferito all' ANAS |
| 2 | 2 | 364 | | 0.59 | FICODINDIETO | | | | 0.31 | Trasferito all' ANAS |
| 3 | 3 | 32 | | 0.18 | BOSCO CEDUO | | | | 0.40 | Trasferito all' ANAS |
| 3 | 4 | 33 | | 0.03 | PASC. CESP. | | | | 0.30 | Trasferito all' ANAS |
| 4 | 5 | 464 | | 3.49 | BOSCO ALTO | | | | 0.45 | Trasferito all' ANAS |
| 4 | 6 | 465 | | 0.68 | BOSCO ALTO | | | | 0.45 | Trasferito all' ANAS |
| 4 | 7 | 466 | | 1.39 | PASCOLO | | | | 0.30 | Trasferito all' ANAS |
| 4 | 9 | 469 | | 1.69 | PASCOLO | | | | 0.30 | Trasferito all' ANAS |
| 4 | 8 | 478 | | 0.55 | PASC. CESP. | | | | 0.30 | Trasferito all' ANAS |
| 4 | 10 | 769 | | 0.54 | PASC. ARBOR. | | | | 0.30 | Trasferito all' ANAS |
| 4 | 11 | 770 | | 0.14 | BOSCO CEDUO | | | | 0.40 | Trasferito all' ANAS |
| 4 | 12 | 844 | | 0.31 | PASCOLO | | | | 0.30 | Trasferito all' ANAS |
| 4 | 13 | 846 | | 0.9 | BOSCO ALTO | | | | 0.45 | Trasferito all' ANAS |
| 4 | 14 | 854 | | 1.13 | PASC. ARBOR. | | | | 0.30 | Trasferito all' ANAS |
| 6 | 15 | 7 | 0.42 | 0.12 | PASCOLO | | | 450 | 0.30 | 135.00 |
| 7 | 16 | 140 | | 0.03 | PASCOLO | | | | 0.30 | Trasferito all' ANAS |
| 7 | 17 | 205 | | 0.06 | PASC. CESP. | | | | 0.30 | Trasferito all' ANAS |
| 7 | 18 | 263 | | 0.40 | PASCOLO | | | | 0.30 | Trasferito all' ANAS |
| 7 | 19 | 318 | | 2.34 | PASCOLO | | | | 0.30 | Trasferito all' ANAS |
| 10 | 20 | 26 | | 0.26 | PASC. ARBOR. | | | | 0.30 | Trasferito all' ANAS |
| SubTotale | | | 0.42 | Sub Totale | | | | 450 | SubTotale | 135.00 |



COMUNE DI MESSINA
REGIONE AGRARIA N. 5

| DATI CATASTALI | | | | TIPO DI COLTURA | | | | SUPER- FICIE | VALORE AGRICOLO MEDIO | |
|----------------|------|-------|--------|-----------------|--------------|--|--|-----------------|--------------------------|----------------------|
| Fogl | Part | R. D. | R. A. | | | | | mq. | Valor x mq. | Totale valori |
| 11 | 21 | 79 | | | | | | | | Trasferito all' ANAS |
| 11 | 22 | 84 | | | | | | | | Trasferito all' ANAS |
| 11 | 23 | 85 | | | | | | | | Trasferito all' ANAS |
| 11 | 24 | 92 | | | | | | | | Trasferiti all' ANAS |
| 23 | 25 | 708 | 0.86 | 0.23 | SOMMACCHETO | | | 1110 | 0.26 | 288.60 |
| 23 | 26 | 709 | 0.24 | 0.06 | SOMMACCHETO | | | 310 | 0.26 | 80.60 |
| 24 | 27 | 279 | | | PASC. ARBOR. | | | | | Trasferito all' ANAS |
| 24 | 28 | 419 | | | PASC. CESP. | | | | | Trasferito all' ANAS |
| 32 | 29 | 389 | 0.67 | 0.31 | SEMINATIVO | | | 200 | 0.55 | 110.00 |
| 40 | 30 | 192 | 40.37 | 11.43 | VIGNETO | | | 2950 | 2.58 | 7611.00 |
| 40 | 31 | 459 | 15.42 | 4.37 | VIGNETO | | | 1127 | 2.58 | 2907.66 |
| 40 | 32 | 460 | 154.25 | 4.37 | VIGNETO | | | 1127 | 2.58 | 2907.66 |
| 42 | 33 | 956 | 0.35 | 0.11 | VIGNETO | | | 22 | 2.58 | 56.76 |
| 42 | 34 | 957 | 0.13 | 0.04 | VIGNETO | | | 8 | 2.58 | 20.64 |
| 44 | 35 | 297 | 5.30 | 5.02 | AGRUMETO | | | 1080 | 5.06 | 5464.80 |
| 44 | 36 | 1203 | 0.00 | 0.00 | FU D'ACCERT. | | | 330 | 0.00 | 0.00 |
| 44 | 37 | 1208 | 0.00 | 0.00 | FU D'ACCERT. | | | 54 | 0.00 | 0.00 |
| 50 | 38 | 13 | | 0.11 | PASCOLO | | | | 0.30 | Trasferito all' ANAS |
| 50 | 39 | 48 | | 0.09 | INCOL. PROD. | | | | 0.16 | Trasferito all' ANAS |
| 50 | 40 | 67 | | 0.00 | INC. STERILE | | | | 0.10 | Trasferito all' ANAS |
| 50 | 41 | 70 | | 59.08 | AGRUMETO | | | | 5.06 | Trasferito all' ANAS |
| SubTotale | | | 217.59 | | | | | 8318 | SubTotale | 19447.72 |

Trasferiti all'Anas con Verbale del Tredici Agosto del Millenocentosessanta



COMUNE DI MESSINA
REGIONE AGRARIA N. 5

| DATI CATASTALI | | | | TIPO DI COLTURA | | | | SUPER- FICIE | VALORE AGRICOLO MEDIO | |
|----------------|------|-------|--------|-----------------|--------------|--|--|-----------------|--------------------------|----------------------|
| Fogl | Part | R. D. | R. A. | | | | | mq. | Valor x mq. | Totale valori |
| 50 | 42 | 102 | 0.60 | 0.34 | SEMINATIVO | | | 330 | 0.55 | 181.50 |
| 50 | 43 | 104 | | 4.97 | SEM. ARBOR. | | | | | Trasferito all' ANAS |
| 50 | 44 | 178 | | 0.00 | INC. STERILE | | | | | Trasferito all' ANAS |
| 50 | 45 | 287 | 107.22 | 98.28 | ULIVETO | | | 17300 | 1.55 | 26815.00 |
| 50 | 46 | 324 | 0.1 | 0.05 | PASC. CESP. | | | 957 | 0.30 | 287.10 |
| 50 | 47 | 365 | 6.00 | 1.71 | PASC. ARBOR. | | | 3320 | 0.30 | 996.00 |
| 50 | 48 | 366 | 14.87 | 6.69 | SEM. ARBOR. | | | 2880 | 0.60 | 1728.00 |
| 50 | 49 | 367 | 20.45 | 9.20 | SEM. ARBOR. | | | 3960 | 0.60 | 2376.00 |
| 50 | 50 | 375 | 0.43 | 0.25 | SEMINATIVO | | | 240 | 0.55 | 132.00 |
| 50 | 51 | 378 | 0.00 | 0.00 | INC. STERILE | | | 192 | 0.10 | 19.20 |
| 50 | 52 | 379 | 0.00 | 0.00 | INC. STERILE | | | 240 | 0.10 | 24.00 |
| 51 | 53 | 139 | 0.00 | 0.00 | INC. STERILE | | | 260 | 0.10 | 26.00 |
| 51 | 54 | 140 | 0.00 | 0.00 | INC. STERILE | | | 150 | 0.10 | 15.00 |
| 51 | 55 | 141 | 0.00 | 0.00 | INC. STERILE | | | 520 | 0.10 | 52.00 |
| 52 | 56 | 3 | 0.1 | 0.05 | PASC. CESP. | | | 984 | 0.30 | 295.20 |
| 52 | 57 | 4 | 0.18 | 0.09 | PASC. CESP. | | | 1700 | 0.30 | 510.00 |
| 52 | 58 | 349 | 0.24 | 0.12 | PASC. CESP. | | | 2286 | 0.30 | 685.80 |
| 54 | 59 | 922 | 0.33 | 0.14 | SEM. ARBOR. | | | 80 | 0.60 | 48.00 |
| 61 | 60 | 585 | 0.00 | 0.00 | INC. STERILE | | | 72 | 0.10 | 7.20 |
| 61 | 61 | 586 | 0.00 | 0.00 | INC. STERILE | | | 72 | 0.10 | 7.20 |
| 62 | 62 | 962 | 0.00 | 0.00 | INC. STERILE | | | 135 | 0.10 | 13.50 |
| 62 | 63 | 520 | 76.17 | 23.55 | ORTO IRR. | | | 1425 | 4.64 | 6612.00 |
| SubTotale | | | 226.69 | | Sub Totale | | | 37103 | Sub Totale | 40830.70 |

Trasferiti all'Anas con Verbale del Tredici Agosto del Millenocentosessanta



COMUNE DI MESSINA
REGIONE AGRARIA N. 5

| DATI CATASTALI | | | | TIPO DI COLTURA | | | | SUPER- FICIE | VALORE AGRICOLO MEDIO | |
|----------------|------|-------|-------|-----------------|--------------|------------|-------|-----------------|--------------------------|------------------|
| Fogl | Part | R. D. | R. A. | | | | | mq. | Valor x mq. | Totale valori |
| 63 | 64 | 229 | 0.02 | 0.02 | INCOL. PROD. | | 150 | 0.16 | 24.00 | |
| 63 | 65 | 285 | 0.05 | 0.03 | INCOL. PROD. | | 330 | 0.16 | 52.80 | |
| 63 | 66 | 434 | | 0.05 | BOSCO ALTO | | | 0.45 | Trasferito all' ANAS | |
| 65 | 67 | 213 | | 0.44 | SEM. ARBOR. | | | 0.60 | Trasferito all' ANAS | |
| 66 | 68 | 626 | 0.00 | 0.00 | FU D'ACCERT. | | 12 | 0.00 | 0.00 | |
| 72 | 69 | 151 | 1.43 | 0.57 | PASC. CESP. | | 5540 | 0.30 | 1662.00 | |
| 78 | 70 | 635 | 0.00 | 0.00 | INC. STERILE | | 48 | 0.10 | 4.80 | |
| 78 | 71 | 636 | 0.00 | 0.00 | INC. STERILE | | 48 | 0.10 | 4.80 | |
| 78 | 72 | 637 | 0.00 | 0.00 | INC. STERILE | | 48 | 0.10 | 4.80 | |
| 78 | 73 | 645 | 0.00 | 0.00 | INC. STERILE | | 100 | 0.10 | 10.00 | |
| 78 | 74 | 646 | 0.00 | 0.00 | INC. STERILE | | 100 | 0.10 | 10.00 | |
| 79 | 75 | 457 | 3.09 | 1.43 | SEMINATIVO | | 920 | 0.55 | 506.00 | |
| 83 | 76 | 73 | 0.00 | 0.00 | FU D'ACCERT. | | 8 | 0.00 | 0.00 | |
| 83 | 77 | 400 | 0.00 | 0.00 | INC. STERILE | | 100 | 0.10 | 10.00 | |
| 83 | 78 | 939 | 0.00 | 0.00 | INC. STERILE | | 190 | 0.10 | 19.00 | |
| 84 | 79 | 290 | 0.00 | 0.00 | INC. STERILE | | 140 | 0.10 | 14.00 | |
| 92 | 80 | 4 | 0.11 | 0.07 | INCOL. PROD. | | 680 | 0.16 | 108.80 | |
| 92 | 81 | 9 | 0.11 | 0.07 | INCOL. PROD. | | 710 | 0.16 | 113.60 | |
| 92 | 82 | 10 | 0.03 | 0.02 | INCOL. PROD. | | 190 | 0.16 | 30.40 | |
| 92 | 83 | 14 | 0.05 | 0.04 | INCOL. PROD. | | 340 | 0.16 | 54.40 | |
| 92 | 84 | 19 | 0.01 | 0.01 | INCOL. PROD. | | 82 | 0.16 | 13.12 | |
| 92 | 85 | 20 | 0.11 | 0.07 | INCOL. PROD. | | 680 | 0.16 | 108.80 | |
| SubTotale | | | 5.01 | | | Sub Totale | 10416 | SubTotale | 2751.32 | |

Trasferiti all'Anas con Verbale del Tredici Agosto del Millenocentosessanta



COMUNE DI MESSINA
REGIONE AGRARIA N. 5

| DATI CATASTALI | | | | TIPO DI COLTURA | | | | SUPER- FICIE | VALORE AGRICOLO MEDIO | |
|----------------|------|-------|--------|-----------------|--------------|--|-------|-----------------|--------------------------|--|
| Fogl | Part | R. D. | R. A. | | | | mq. | Valor x mq. | Totale valori | |
| 93 | 86 | 1 | 0.12 | 0.08 | INCOL. PROD. | | 790 | 0.16 | 126.40 | |
| 93 | 87 | 70 | 0.01 | 0.01 | INCOL. PROD. | | 58 | 0.16 | 9.28 | |
| 93 | 88 | 78 | 0.07 | 0.05 | INCOL. PROD. | | 460 | 0.16 | 73.60 | |
| 93 | 89 | 86 | 0.10 | 0.06 | INCOL. PROD. | | 620 | 0.16 | 99.20 | |
| 95 | 90 | 87 | 0.36 | 0.24 | INCOL. PROD. | | 2340 | 0.16 | 374.40 | |
| 95 | 91 | 95 | 0.25 | 0.17 | INCOL. PROD. | | 1640 | 0.16 | 262.40 | |
| 95 | 92 | 98 | 0.16 | 0.11 | INCOL. PROD. | | 1030 | 0.16 | 164.80 | |
| 95 | 93 | 99 | 0.14 | 0.09 | INCOL. PROD. | | 910 | 0.16 | 145.60 | |
| 95 | 94 | 100 | 0.04 | 0.03 | INCOL. PROD. | | 260 | 0.16 | 41.60 | |
| 95 | 95 | 104 | 0.03 | 0.02 | INCOL. PROD. | | 210 | 0.16 | 33.60 | |
| 95 | 96 | 105 | 0.04 | 0.03 | INCOL. PROD. | | 250 | 0.16 | 40.00 | |
| 95 | 97 | 111 | 0.77 | 0.51 | INCOL. PROD. | | 4970 | 0.16 | 795.20 | |
| 100 | 98 | 189 | 0.00 | 0.00 | FU D'ACCERT. | | 1850 | 0.00 | 0.00 | |
| 104 | 99 | 1 | 0.02 | 0.01 | INCOL. PROD. | | 140 | 0.16 | 22.40 | |
| 106 | 100 | 135 | 0.32 | 0.21 | INCOL. PROD. | | 2060 | 0.16 | 329.60 | |
| 106 | 101 | 161 | 0.19 | 0.13 | INCOL. PROD. | | 1230 | 0.16 | 196.80 | |
| 107 | 102 | 77 | 0.18 | 0.01 | BOSCO CEDUO | | 140 | 0.40 | 56.00 | |
| 138 | 103 | 26 | 121.01 | 64.76 | AGRUMETO | | 3300 | 5.06 | 16698.00 | |
| 138 | 104 | 540 | 0.36 | 0.16 | SEM. ARBOR. | | 70 | 0.60 | 42.00 | |
| 138 | 105 | 625 | 3.26 | 1.75 | AGRUMETO | | 89 | 5.06 | 450.34 | |
| 138 | 106 | 644 | 0.92 | 0.49 | AGRUMETO | | 27 | 5.06 | 136.62 | |
| 138 | 107 | 1073 | 0.19 | 0.09 | SEM. ARBOR. | | 37 | 0.60 | 22.20 | |
| SubTotale | | | 128.54 | | Sub Totale | | 22481 | SubTotale | 20120.04 | |



COMUNE DI MESSINA
REGIONE AGRARIA N. 5

| DATI CATASTALI | | | | TIPO DI COLTURA | | | | SUPER- FICIE | VALORE AGRICOLO MEDIO | |
|----------------|------|-------|---------|-----------------|--------------|--|--|-----------------|--------------------------|------------------|
| Fogl | Part | R. D. | R. A. | | | | | mq. | Valor x mq. | Totale valori |
| 138 | 108 | 1074 | 7.71 | 3.99 | AGRUMETO | | | 131 | 5.06 | 662.86 |
| 138 | 109 | 1076 | 18.84 | 9.75 | AGRUMETO | | | 320 | 5.06 | 1619.20 |
| 138 | 110 | 1081 | 12.25 | 6.34 | AGRUMETO | | | 208 | 5.06 | 1052.48 |
| 138 | 111 | 1083 | 3.48 | 0.10 | VIGNETO | | | 254 | 2.58 | 655.32 |
| 138 | 112 | 1094 | 1.50 | 0.80 | AGRUMETO | | | 41 | 5.06 | 207.46 |
| 138 | 113 | 1095 | 1.98 | 1.06 | AGRUMETO | | | 54 | 5.06 | 273.24 |
| 138 | 114 | 1097 | 2.09 | 1.10 | AGRUMETO | | | 36 | 5.06 | 182.16 |
| 138 | 115 | 1098 | 0.41 | 0.21 | AGRUMETO | | | 7 | 5.06 | 35.42 |
| 141 | 116 | 191 | 6.77 | 2.74 | ORTO IRR. | | | 100 | 4.64 | 464.00 |
| 141 | 117 | 201 | 28.75 | 11.63 | ORTO IRR. | | | 425 | 4.64 | 1972.00 |
| 141 | 118 | 762 | 6.09 | 2.46 | ORTO IRR. | | | 90 | 4.64 | 417.60 |
| 149 | 119 | 2244 | 348.00 | 330 | VIGNETO | | | 710 | 2.58 | 1831.80 |
| 149 | 120 | 2249 | 432.00 | 250 | VIGNETO | | | 880 | 2.58 | 2270.40 |
| 167 | 121 | 1783 | 48.29 | 24.02 | AGRUMETO | | | 1000 | 5.06 | 5060.00 |
| 172 | 122 | 726 | 2.70 | 0.27 | FICODINDIETO | | | 1740 | 0.31 | 539.40 |
| 172 | 123 | 727 | 0.00 | 0.00 | FAB. RURALE | | | 11 | 0.00 | 0.00 |
| 173 | 124 | 489 | 19.16 | 10.40 | AGRUMETO | | | 530 | 5.06 | 2681.80 |
| 181 | 125 | 982 | 20.70 | 11.58 | AGRUMETO | | | 380 | 5.06 | 1922.80 |
| 193 | 126 | 3 | 6.78 | 2.43 | SEM.IRR.ARB. | | | 269 | 1.81 | 486.89 |
| 196 | 127 | 557 | 21.13 | 6.04 | PASC. ARBOR. | | | 11690 | 0.30 | 3507.00 |
| 196 | 128 | 560 | 35.62 | 33.75 | ULIVETO | | | 7260 | 1.55 | 11253.00 |
| 196 | 129 | 561 | 219.8 | 107.59 | AGRUMETO | | | 4480 | 5.06 | 22668.80 |
| SubTotale | | | 1244.05 | | Sub Totale | | | 30616 | SubTotale | 59763.63 |



COMUNE DI MESSINA
REGIONE AGRARIA N. 5

| DATI CATASTALI | | | | | TIPO DI COLTURA | SUPER- FICIE mq. | VALORE AGRICOLO MEDIO | |
|----------------|------|-------|--------|--------|-----------------|------------------------|--------------------------|------------------|
| Fogl | Part | R. D. | R. A. | mq. | | | Valor x mq. | Totale valori |
| 196 | 130 | 563 | 0.03 | 0.01 | PASCOLO | 35 | 0.30 | 10.50 |
| 196 | 131 | 582 | 29.51 | 13.62 | SEMINATIVO | 8790 | 0.55 | 4834.50 |
| 196 | 132 | 583 | 83.58 | 79.18 | ULIVETO | 17035 | 1.55 | 26404.25 |
| 196 | 133 | 734 | 2.45 | 2.32 | ULIVETO | 500 | 1.55 | 775.00 |
| 196 | 134 | 735 | 4.59 | 4.35 | ULIVETO | 935 | 1.55 | 1449.25 |
| 197 | 135 | 3 | 0.00 | 0.00 | FAB. RURALE | 69 | 0.00 | 0.00 |
| 197 | 136 | 7 | 193.81 | 171.66 | AGRUMETO | 7148 | 5.06 | 36168.88 |
| 197 | 137 | 9 | 0.00 | 0.00 | FAB. RURALE | 170 | 0.00 | 0.00 |
| 197 | 138 | 12 | 23.11 | 21.89 | ULIVETO | 4710 | 1.55 | 7300.50 |
| 197 | 139 | 13 | 57.29 | 30.03 | AGRUMETO | 1530 | 5.06 | 7741.80 |
| 197 | 140 | 43 | 2.84 | 0.79 | PASCOLO | 3050 | 0.30 | 915.00 |
| 197 | 141 | 64 | 2.54 | 0.70 | PASCOLO | 2730 | 0.30 | 819.00 |
| 197 | 142 | 86 | 0.36 | 0.18 | BOSCO ALTO | 1150 | 0.45 | 517.50 |
| 197 | 143 | 88 | 0.89 | 0.44 | BOSCO ALTO | 2870 | 0.45 | 1291.50 |
| 197 | 144 | 145 | 85.84 | 39.62 | SEMINATIVO | 25570 | 0.55 | 14063.50 |
| 197 | 145 | 146 | 289.25 | 123.97 | SEM. ARBOR. | 53340 | 0.60 | 32004.00 |
| 197 | 146 | 148 | 118.03 | 54.48 | SEMINATIVO | 35160 | 0.55 | 19338.00 |
| 197 | 147 | 149 | 73.10 | 69.26 | ULIVETO | 14900 | 1.55 | 23095.00 |
| 197 | 148 | 161 | 2.77 | 0.77 | PASCOLO | 2980 | 0.30 | 894.00 |
| 197 | 149 | 171 | 2.25 | 0.62 | PASCOLO | 2420 | 0.30 | 726.00 |
| 197 | 150 | 186 | 6.04 | 1.68 | PASCOLO | 6500 | 0.30 | 1950.00 |
| SubTotale | | | 978.28 | | Sub Totale | 191592 | SubTotale | 180298.18 |



COMUNE DI MESSINA
REGIONE AGRARIA N. 5

| DATI CATASTALI | | | | | TIPO DI COLTURA | SUPER- FICIE | VALORE AGRICOLO | |
|----------------|-------|-------|---------|--------|-----------------|-----------------|-----------------|-----------|
| Fogl | Part | R. D. | R. A. | mq. | | | Medio | Totale |
| ----- | ----- | ----- | ----- | ----- | ----- | ----- | ----- | |
| 197 | 151 | 201 | 1.10 | 0.30 | PASCOLO | 1180 | 0.30 | 354.00 |
| 197 | 152 | 375 | 10.68 | 1.07 | FICODINDIETO | 6890 | 0.31 | 2135.90 |
| 197 | 153 | 376 | 62.17 | 28.69 | SEMINATIVO | 18520 | 0.55 | 10186.00 |
| 197 | 154 | 377 | 15.69 | 17.93 | ULIVETO | 4340 | 1.55 | 6727.00 |
| 197 | 155 | 449 | 3.78 | 2.16 | SEMINATIVO | 2090 | 0.55 | 1149.50 |
| 197 | 156 | 450 | 2.83 | 1.41 | BOSCO ALTO | 9130 | 0.45 | 4108.50 |
| 197 | 157 | 451 | 0.48 | 0.13 | PASCOLO | 520 | 0.30 | 156.00 |
| 197 | 158 | 489 | 0.28 | 0.08 | PASCOLO | 300 | 0.30 | 90.00 |
| 197 | 159 | 504 | 0.04 | 0.01 | PASCOLO | 40 | 0.30 | 12.00 |
| 197 | 160 | 505 | 0.11 | 0.05 | BOSCO ALTO | 355 | 0.45 | 159.75 |
| 197 | 161 | 493 | 133.35 | 72.53 | AGRUMETO | 3020 | 5.06 | 15281.20 |
| 197 | 162 | 496 | 0.29 | 0.17 | SEMINATIVO | 160 | 0.55 | 88.00 |
| 197 | 163 | 604 | 140.08 | 137.13 | AGRUMETO | 5710 | 5.06 | 28892.60 |
| 197 | 164 | 722 | 22.81 | 22.33 | AGRUMETO | 930 | 5.06 | 4705.80 |
| 197 | 165 | 723 | 2.82 | 1.21 | SEM. ARBOR. | 520 | 0.60 | 312.00 |
| 197 | 166 | 942 | 470.27 | 255.76 | AGRUMETO | 10650 | 5.06 | 53889.00 |
| 197 | 167 | 943 | 133.35 | 72.53 | AGRUMETO | 3020 | 5.06 | 15281.20 |
| 197 | 168 | 945 | 78.16 | 42.51 | AGRUMETO | 1770 | 5.06 | 8956.20 |
| 197 | 169 | 948 | 7.07 | 3.84 | AGRUMETO | 160 | 5.06 | 809.60 |
| 197 | 170 | 977 | 6.24 | 5.52 | AGRUMETO | 230 | 5.06 | 1163.80 |
| 197 | 171 | 951 | 0.02 | 0.01 | BOSCO ALTO | 70 | 0.45 | 31.50 |
| SubTotale | | | 1091.62 | | Sub Totale | 69605 | SubTotale | 154489.55 |



COMUNE DI MESSINA
REGIONE AGRARIA N. 5

| DATI CATASTALI | | | | | TIPO DI COLTURA | | | | SUPER- FICIE | VALORE AGRICOLO MEDIO | |
|----------------|------|-------|--------|--------|-----------------|--|--|-------|-----------------|--------------------------|----------|
| Fogl | Part | R. D. | R. A. | | | | | mq. | Valor x mq. | Totale valori | |
| 200 | 172 | 1388 | 0.67 | 0.35 | AGRUMETO | | | 18 | 5.06 | 91.08 | |
| 200 | 173 | 1475 | 0.03 | 0.02 | GELSETO | | | 9 | 0.47 | 4.23 | |
| 200 | 174 | 1505 | 1.95 | 1.02 | AGRUMETO | | | 52 | 5.06 | 263.12 | |
| 200 | 175 | 1506 | 2.77 | 1.45 | AGRUMETO | | | 74 | 5.06 | 374.44 | |
| 204 | 176 | 312 | 0.37 | 0.17 | SEMINATIVO | | | 110 | 0.55 | 60.50 | |
| 204 | 177 | 313 | 0.34 | 0.15 | SEMINATIVO | | | 100 | 0.55 | 55.00 | |
| 204 | 178 | 314 | 6.69 | 3.35 | GELSETO | | | 1850 | 0.47 | 869.50 | |
| 204 | 179 | 315 | 729.96 | 366.95 | AGRUMETO | | | 15280 | 5.06 | 77316.80 | |
| 204 | 180 | 316 | 0.00 | 0.00 | FAB. RURALE | | | 29 | 0.00 | 0.00 | |
| 204 | 181 | 317 | 0.00 | 0.00 | FAB. RURALE | | | 480 | 0.00 | 0.00 | |
| 204 | 182 | 325 | 1.13 | 0.77 | SEMIN. IRR. | | | 230 | 1.44 # | 331.20 | |
| 204 | 183 | 569 | 0.00 | 0.00 | FAB. RURALE | | | 24 | 0.00 | 0.00 | |
| 204 | 184 | 570 | 12.54 | 6.27 | GELSETO | | | 3470 | 0.47 | 1630.90 | |
| 204 | 185 | 571 | 0.00 | 0.00 | FAB. RURALE | | | 55 | 0.00 | 0.00 | |
| SubTotale | | | 756.45 | | Sub Totale | | | | 21781 | SubTotale | 80996.77 |



COMUNE DI MESSINA
REGIONE AGRARIA N. 5

| DATI CATASTALI | | | | | TIPO DI COLTURA | | | | SUPER- FICIE | VALORE AGRICOLO MEDIO | |
|----------------|------|-----------|---------|--------|-----------------|--|--|--------|-----------------|--------------------------|--|
| Fogl | Part | R. D. | R. A. | | | | | mq. | Valor x mq. | Totale valori | |
| 204 | 186 | 887 | 5.12 | 2.92 | SEMINATIVO | | | 2830 | 0.55 | 1556.50 | |
| 204 | 187 | 888 | 9.73 | 5.27 | SEMIN. IRR. | | | 1570 | 1.44 | 2260.80 | |
| 204 | 188 | 901 | 11.46 | 6.55 | SEMINATIVO | | | 6340 | 0.55 | 3487.00 | |
| 204 | 189 | 1153 | 3.02 | 1.69 | AGRUMETO | | | 86 | 5.06 | 435.16 | |
| 205 | 190 | 314 | 1.45 | 0.83 | ORTO | | | 80 | 2.07 | 165.60 | |
| 205 | 191 | 315 | 5.97 | 3.41 | ORTO | | | 330 | 2.07 | 683.10 | |
| 206 | 192 | 667 | 0.58 | 0.81 | GELSETO | | | 450 | 0.47 | 211.50 | |
| 215 | 193 | 236 | 0.00 | 0.00 | FU D'ACCERT. | | | 180 | 0.00 | 0.00 | |
| 219 | 194 | 149 | 229.75 | 114.88 | AGRUMETO | | | 3770 | 5.06 | 19076.20 | |
| 222 | 195 | 24 | 78.01 | 39.00 | AGRUMETO | | | 1280 | 5.06 | 6476.80 | |
| Totale | 195 | SubTotale | 345.09 | | | | | 16916 | SuTotale | 34352.66 | |
| | | Totale | 4993.74 | | | | | 409278 | Totale | 593185.57 | |



COMUNE DI ROMETTA
REGIONE AGRARIA N. 5

| DATI CATASTALI | | | | TIPO DI COLTURA | | | | | SUPER- FICIE | VALORE AGRICOLO MEDIO | | |
|----------------|------|-------|--------|-----------------|------------|--------|--|--|-----------------|--------------------------|------------------|--------|
| Fogl | Part | R. D. | R. A. | | | | | | mq. | Valor x mq. | Totale valori | |
| 16 | 1 | 118 | 4.51 | 1.37 | SEMINATIVO | | | | 760 | 0.55 | 418.00 | |
| 16 | 2 | 1043 | 3.56 | 1.08 | SEMINATIVO | | | | 600 | 0.55 | 330.00 | |
| Totale | | 2 | Totale | | 8.07 | Totale | | | 1360 | Totale | | 748.00 |



COMUNE DI SAPONARA - VILLAFRANCA
REGIONE AGRARIA N. 5

| DATI CATASTALI | | | | | TIPO DI COLTURA | SUPER- FICIE mq. | VALORE AGRICOLO MEDIO | |
|----------------|------|-------|--------|--------|-----------------|------------------------|--------------------------|------------------|
| Fogl | Part | R. D. | R. A. | mq. | | | Valor x mq. | Totale valori |
| 1 | 1 | 138 | 0.02 | 0.01 | INC. PRODUT. | 130 | 0.16 | 20.80 |
| 1 | 2 | 140 | 0.18 | 0.05 | PASCOLO | 190 | 0.30 | 57.00 |
| 1 | 3 | 153 | 0.43 | 0.12 | PASCOLO | 460 | 0.30 | 138.00 |
| 1 | 4 | 214 | 0.70 | 0.19 | PASCOLO | 750 | 0.30 | 225.00 |
| 1 | 5 | 339 | 0.07 | 0.02 | PASCOLO | 76 | 0.30 | 22.80 |
| 1 | 6 | 341 | 0.08 | 0.02 | PASCOLO | 82 | 0.30 | 24.60 |
| 5 | 7 | 1072 | 4.43 | 2.29 | AGRUMETO | 120 | 5.06 | 607.20 |
| 11 | 8 | 359 | 191.08 | 382.16 | ULIVETO | 92496 | 1.55 | 143368.80 |
| Totale | | 8 | Totale | 196.99 | Totale | 94304 | Totale | 144464.20 |



COMUNE DI VILLAGRANCA TIRRENA
REGIONE AGRARIA N. 5

| DATI CATASTALI | | | | TIPO DI COLTURA | | | | SUPER- FICIE | VALORE AGRICOLO MEDIO | |
|----------------|------|-------|-------|-----------------|--------------|-------|-------|-----------------|--------------------------|--|
| ---- | ---- | ----- | ----- | ----- | ----- | ----- | ----- | ----- | ----- | |
| Fogl | Part | R. D. | R. A. | | | | mq. | Valor x mq. | Totale valori | |
| ---- | ---- | ----- | ----- | ----- | ----- | ----- | ----- | ----- | ----- | |
| 1 | 1 | 598 | 0.02 | 0.01 | INC. PRODUT. | | 100 | 0.16 | 16.00 | |
| 1 | 2 | 817 | 0.02 | 0.01 | INC. PRODUT. | | 110 | 0.16 | 17.60 | |
| 3 | 3 | 965 | 0.01 | 0.01 | INC. PRODUT. | | 38 | 0.16 | 6.08 | |
| 3 | 4 | 990 | 0.01 | 0.01 | INC. PRODUT. | | 50 | 0.16 | 8.00 | |
| 3 | 5 | 1005 | 0.01 | 0.01 | INC. PRODUT. | | 30 | 0.16 | 4.80 | |
| 3 | 6 | 2319 | 1.47 | 0.64 | FRUTT.IRR | | 43 | 3.36 | 144.48 | |
| 4 | 7 | 75 | 0.29 | 0.08 | PASCOLO | | 310 | 0.30 | 93.00 | |
| 4 | 8 | 190 | 43.64 | 45.39 | ULIVETO | | 6760 | 1.55 | 10478.00 | |
| 8 | 9 | 7 | 35.55 | 16.00 | SEMIN. ARB. | | 6884 | 1.81 | 12460.04 | |
| 8 | 10 | 9 | 3.58 | 1.53 | SEMINATIVO | | 990 | 0.55 | 544.50 | |
| 8 | 11 | 11 | 2.29 | 0.64 | PASCOLO | | 2460 | 0.30 | 738.00 | |
| 8 | 12 | 13 | 2.24 | 0.96 | SEMINATIVO | | 620 | 0.55 | 341.00 | |
| 8 | 13 | 763 | 0.78 | 0.22 | PASCOLO | | 840 | 0.30 | 252.00 | |
| 8 | 14 | 766 | 0.83 | 0.36 | SEMINATIVO | | 230 | 0.55 | 126.50 | |
| 8 | 15 | 816 | 1.01 | 0.45 | SEM. ARB. | | 195 | 0.60 | 117.00 | |
| 8 | 16 | 818 | 0.07 | 0.03 | SEM. ARB. | | 14 | 0.60 | 8.40 | |
| 8 | 17 | 819 | 0.03 | 0.01 | SEM. ARB. | | 5 | 0.60 | 3.00 | |
| 8 | 18 | 820 | 0.58 | 0.26 | SEM. ARB. | | 113 | 0.60 | 67.80 | |
| 8 | 19 | 822 | 0.27 | 0.12 | SEM. ARB. | | 52 | 0.60 | 31.20 | |
| 8 | 20 | 824 | 0.08 | 0.04 | SEM. ARB. | | 16 | 0.60 | 9.60 | |
| SubTotale | | | 92.78 | | Sub Totale | | 19860 | SubTotale | 25467.00 | |



COMUNE DI VILLAGRANCA TIRRENA
REGIONE AGRARIA N. 5

| DATI CATASTALI | | | | TIPO DI COLTURA | | | | SUPER- FICIE | VALORE AGRICOLO MEDIO | |
|-------------------------|------|--------|-----------|-----------------|--------------------------|--|--|-----------------|--------------------------|------------------|
| Fogl | Part | R. D. | R. A. | | | | | mq. | Valor x mq. | Totale valori |
| 8 | 21 | 833 | 0.73 | 0.31 | SEMINATIVO | | | 202 | 0.55 | 111.10 |
| 8 | 22 | 834 | 0.10 | 0.04 | SEMINATIVO | | | 28 | 0.55 | 15.40 |
| 8 | 23 | 837 | 0.01 | 0.01 | PASCOLO | | | 8 | 0.30 | 2.40 |
| 8 | 24 | 839 | 0.12 | 0.05 | SEMINATIVO | | | 33 | 0.55 | 18.15 |
| 8 | 25 | 843 | 0.16 | 0.07 | SEMINATIVO | | | 44 | 0.55 | 24.20 |
| 8 | 26 | 845 | 0.01 | 0.01 | PASCOLO | | | 6 | 0.30 | 1.80 |
| 8 | 27 | 847 | 0.03 | 0.01 | SEMINATIVO | | | 9 | 0.55 | 4.95 |
| 8 | 28 | 850 | 0.03 | 0.01 | SEMINATIVO | | | 7 | 0.55 | 3.85 |
| 8 | 29 | 854 | 0.51 | 0.22 | SEMINATIVO | | | 142 | 0.55 | 78.10 |
| 14 | 30 | 422 | 79.67 | 30.64 | PASCOLO | | | 118670 | 0.30 | 35601.00 |
| Totale | | 30 | SubTotale | 81.37 | Sub Totale | | | 119149 | Subtotale | 35860.95 |
| Somma | | 235 | Totale | 174.15 | Totale | | | 139009 | Totale | 61327.95 |
| RegAgr 5 Red Domenicale | | Totale | | <u>5372.95</u> | Superficie Totale Reg.Aç | | | 643951 | SommaTotale | 799725.72 |

REGIONE AGRARIA N. 6



PROVINCIA DI MESSINA

PAG. 43

COMUNE DI ALI' SUPERIORE
REGIONE AGRARIA N. 6

| DATI CATASTALI | | | | | TIPO DI COLTURA | SUPER- FICIE mq. | VALORE AGRICOLO MEDIO | |
|----------------|------|--------|-------|------|-----------------|------------------------|--------------------------|------------------|
| Fogl | Part | R. D. | R. A. | mq. | | | Valor x mq. | Totale valori |
| 12 | 1 | 911 | 0.23 | 0.27 | MANDORLETO | 147 | 0.83 | 122.01 |
| 12 | 2 | 913 | 0.15 | 0.10 | SEMIN. ARBOR. | 99 | 0.47 | 46.53 |
| 12 | 3 | 910 | 0.12 | 0.04 | PASC. ARBOR. | 80 | 0.30 | 24.00 |
| 13 | 4 | 696 | 0.03 | 0.03 | SEMINATIVO | 30 | 0.42 | 12.60 |
| 13 | 5 | 697 | 0.60 | 0.39 | SEMIN. ARBOR. | 166 | 0.47 | 78.02 |
| Totale | 5 | Totale | 1.13 | | Totale | 522 | Totale | 283.16 |

COMUNE DI ALI' TERME
REGIONE AGRARIA N. 6

| DATI CATASTALI | | | | TIPO DI COLTURA | | | | SUPER- FICIE | VALORE AGRICOLO MEDIO | |
|----------------|------|--------|-------|-----------------|--------------|--------|-------|-----------------|--------------------------|--|
| ---- | ---- | ----- | ----- | ----- | ----- | ----- | ----- | ----- | ----- | |
| Fogl | Part | R. D. | R. A. | | | | mq. | Valor | Totale | |
| ---- | ---- | ----- | ----- | ----- | ----- | ----- | ----- | x mq. | valori | |
| ---- | ---- | ----- | ----- | ----- | ----- | ----- | ----- | ----- | ----- | |
| 5 | 1 | 437 | 7.36 | 2.75 | SEM.IRR.ARB. | | 380 | 0.82 | 311.60 | |
| ---- | ---- | ----- | ----- | ----- | ----- | ----- | ----- | ----- | ----- | |
| Totale | 1 | Totale | 7.36 | | | Totale | 380 | Totale | 311.60 | |



COMUNE DI FURCI SICULO
REGIONE AGRARIA N. 6

| DATI CATASTALI | | | | | TIPO DI COLTURA | SUPER- FICIE mq. | VALORE AGRICOLO MEDIO | |
|----------------|------|--------|-------|----------------|-----------------|------------------------|--------------------------|-------|
| Fogl | Part | R. D. | R. A. | Valor x mq. | | | Totale valori | |
| 10 | 1 | 153 | 0.00 | 0.00 | INC. STERILE | 150 | 0.10 | 15.00 |
| Totale | 1 | Totale | 0.00 | | Totale | 150 | Totale | 15.00 |



COMUNE DI GALLO D'ORO
REGIONE AGRARIA N. 6

| DATI CATASTALI | | | | | TIPO DI COLTURA | | | | | SUPER- FICIE | VALORE AGRICOLO MEDIO | |
|----------------|------|--------|-------|-------|-----------------|--|--|--|-------|-----------------|--------------------------|--------|
| ---- | ---- | ----- | ----- | ----- | | | | | | mq. | Valor | Totale |
| Fogl | Part | R. D. | R. A. | | | | | | | x mq. | valori | |
| ---- | ---- | ----- | ----- | | | | | | ----- | ----- | ----- | |
| 2 | 1 | 511 | 0.00 | 0.00 | FABBR. RUR. | | | | | 39 | 0.00 | 0.00 |
| 2 | 2 | 514 | 0.00 | 0.00 | FABBR. RUR. | | | | | 5 | 0.00 | 0.00 |
| 2 | 3 | 742 | 0.06 | 0.04 | SEMIN. ARB. | | | | | 17 | 0.47 | 7.99 |
| 2 | 4 | 1081 | 0.00 | 0.00 | FABBR. RUR. | | | | | 34 | 0.00 | 0.00 |
| ---- | ---- | ----- | ----- | ----- | | | | | | ----- | ----- | ----- |
| Totale | 4 | Totale | 0.06 | | Totale | | | | | 17 | Totale | 7.99 |



COMUNE DI ITALIA
REGIONE AGRARIA N. 6

| DATI CATASTALI | | | | | TIPO DI COLTURA | SUPER- FICIE mq. | VALORE AGRICOLO MEDIO | |
|----------------|------|--------|-------|--------|-----------------|------------------------|--------------------------|------------------|
| Fogl | Part | R. D. | R. A. | mq. | | | Valor x mq. | Totale valori |
| 9 | 1 | 240 | 0.10 | 0.06 | GELSETO | 46 | 0.78 | 35.88 |
| 9 | 2 | 813 | 0.04 | 0.05 | SEMINATIVO | 40 | 0.42 | 16.80 |
| Totale | | Totale | 0.14 | Totale | | 86 | Totale | 52.68 |

COMUNE DI LETOJANNI
REGIONE AGRARIA N. 6

| DATI CATASTALI | | | | | TIPO DI COLTURA | | | | | SUPER- FICIE | VALORE AGRICOLO MEDIO | |
|----------------|------|--------|-------|------|-----------------|--|--|--|-----|-----------------|--------------------------|--|
| Fogl | Part | R. D. | R. A. | | | | | | mq. | Valor x mq. | Totale valori | |
| 6 | 1 | 101 | 1.03 | 0.26 | FICODINDIETO | | | | 250 | 0.26 | 65.00 | |
| 15 | 2 | 52 | 1.78 | 0.44 | FICODINDIETO | | | | 430 | 0.26 | 111.80 | |
| Totale | | Totale | 2.81 | | Totale | | | | 680 | Totale | 176.80 | |



COMUNE DI MANDANICI
REGIONE AGRARIA N. 6

| DATI CATASTALI | | | | | TIPO DI COLTURA | | | | SUPER- FICIE | VALORE AGRICOLO MEDIO | |
|----------------|-------|--------|-------|-------|-----------------|--|--|-------|-----------------|--------------------------|---------|
| ---- | ---- | ----- | ----- | ----- | | | | | mq. | Valor | Totale |
| Fogl | Part | R. D. | R. A. | | | | | | x mq. | valori | |
| ---- | ---- | ----- | ----- | ----- | | | | ----- | ----- | ----- | |
| 9 | 1 | 20 | 0.00 | 0.00 | INC. STERILE | | | | 12 | 0.10 | 1.20 |
| 9 | 2 | 34 | 0.02 | 0.01 | INC. PRODUT. | | | | 100 | 0.16 | 16.00 |
| 9 | 3 | 96 | 0.00 | 0.00 | INC. STERILE | | | | 120 | 0.10 | 12.00 |
| 9 | 4 | 98 | 0.00 | 0.00 | INC. STERILE | | | | 160 | 0.10 | 16.00 |
| 9 | 5 | 345 | 0.04 | 0.01 | PASCOLO | | | | 42 | 0.30 | 12.60 |
| 12 | 6 | 28 | 0.00 | 0.00 | INC. STERILE | | | | 97 | 0.10 | 9.70 |
| 12 | 7 | 29 | 0.23 | 0.08 | PASCOLO | | | | 320 | 0.30 | 96.00 |
| 13 | 8 | 160 | 1.51 | 0.37 | FICODINDIETO | | | | 450 | 0.26 | 117.00 |
| 12 | 9 | 180 | 1.64 | 0.94 | SEMIN. ARBOR. | | | | 910 | 0.47 | 427.70 |
| 12 | 10 | 275 | 7.67 | 2.39 | AGRUMETO | | | | 220 | 4.65 | 1023.00 |
| 12 | 11 | 306 | 0.00 | 0.00 | INC. STERILE | | | | 110 | 0.10 | 11.00 |
| ----- | ----- | ----- | ----- | ----- | ----- | | | | ----- | ----- | ----- |
| Totale | 11 | Totale | 11.11 | | Totale | | | | 2541 | Totale | 1742.20 |



COMUNE DI PAGLIARA
REGIONE AGRARIA N. 6

| DATI CATASTALI | | | | | TIPO DI COLTURA | SUPER- FICIE mq. | VALORE AGRICOLO MEDIO | |
|----------------|------|--------|-------|------|-----------------|------------------------|--------------------------|------------------|
| Fogl | Part | R. D. | R. A. | mq. | | | Valor x mq. | Totale valori |
| 12 | 1 | 6 | 0.11 | 0.03 | PASCOLO | 110 | 0.30 | 33.00 |
| 14 | 2 | 244 | 0.25 | 0.21 | SEMINATIVO | 160 | 0.42 | 67.20 |
| 16 | 3 | 274 | 0.13 | 0.08 | INC. PRODUT. | 820 | 1.60 | 1312.00 |
| Totale | 3 | Totale | 0.49 | | Totale | 1090 | Totale | 1412.20 |

COMUNE DI ROCCALUMERA
REGIONE AGRARIA N. 6

| DATI CATASTALI | | | | | TIPO DI COLTURA | | | | | SUPER- FICIE | VALORE AGRICOLO MEDIO | |
|----------------|-------|--------|--------|-------|-----------------|-------|-------|-------|--------|-----------------|--------------------------|----------|
| ---- | ---- | ----- | ----- | ----- | ----- | ----- | ----- | ----- | ----- | mq. | Valor | Totale |
| Fogl | Part | R. D. | R. A. | | | | | | | | x mq. | valori |
| ---- | ---- | ----- | ----- | ----- | ----- | ----- | ----- | ----- | ----- | ----- | ----- | ----- |
| 13 | 1 | 13 | 210.96 | 79.82 | AGRUMETO | | | | | 5520 | 4.65 | 25668.00 |
| 13 | 2 | 33 | 26.32 | 7.09 | AGRUMETO | | | | | 490 | 4.65 | 2278.50 |
| 13 | 3 | 34 | 44.04 | 11.86 | AGRUMETO | | | | | 820 | 4.65 | 3813.00 |
| 13 | 4 | 36 | 28.92 | 8.10 | AGRUMETO | | | | | 560 | 4.65 | 2604.00 |
| 13 | 5 | 35 | 22.21 | 6.22 | AGRUMETO | | | | | 430 | 4.65 | 1999.50 |
| 13 | 6 | 37 | 28.20 | 7.96 | AGRUMETO | | | | | 670 | 4.65 | 3115.50 |
| ----- | ----- | ----- | ----- | ----- | ----- | ----- | ----- | ----- | ----- | ----- | ----- | ----- |
| Totale | 6 | Totale | 360.65 | | | | | | Totale | 8490 | Totale | 39478.50 |

COMUNE DI SCALETTA ZANCLEA
REGIONE AGRARIA N. 6

| DATI CATASTALI | | | | | TIPO DI COLTURA | SUPER- FICIE mq. | VALORE AGRICOLO MEDIO | | |
|----------------|------|--------|-------|-------|-----------------|------------------------|--------------------------|-------|-------------------|
| ---- | ---- | ----- | ----- | ----- | | | ----- | Valor | Totale |
| Fogl | | Part | R. D. | | R. A. | | x mq. | | valori |
| ---- | | ---- | ----- | | ----- | | ----- | | ----- |
| 215 | | 236 | 0.00 | | 0.00 | | FU D'ACCERT. | | 180 0.00 0.00 |
| ---- | | ---- | ----- | | ----- | | ----- | | ----- |
| Totale | | Totale | 0.00 | | | | Totale | | Totale 0.00 |

COMUNE DI S. TERESA RIVA
REGIONE AGRARIA N. 6

| DATI CATASTALI | | | | TIPO DI COLTURA | | | | | SUPER- FICIE | VALORE AGRICOLO MEDIO | |
|----------------|------|--------|-------|-----------------|-------------|-------|-------|-------|-----------------|--------------------------|--|
| ---- | ---- | ----- | ----- | ----- | ----- | ----- | ----- | ----- | ----- | ----- | |
| Fogl | Part | R. D. | R. A. | | | | | mq. | Valor x mq. | Totale valori | |
| ---- | ---- | ----- | ----- | ----- | ----- | ----- | ----- | ----- | ----- | ----- | |
| 9 | 1 | 938 | 1.45 | 1.15 | AGRUMETO | | | 72 | 4.65 | 334.80 | |
| 9 | 2 | 1072 | 0.00 | 0 | FABBR. RUR. | | | 165 | 0.00 | 0.00 | |
| 9 | 3 | 1075 | 4.88 | 3.35 | SEM.IRR.AR. | | | 540 | 0.82 | 442.80 | |
| 13 | 4 | 132 | 0.13 | 0.03 | PASCOLO | | | 130 | 0.30 | 39.00 | |
| 13 | 5 | 206 | 0.30 | 0.12 | INC. PROD. | | | 1180 | 0.16 | 188.80 | |
| ---- | ---- | ----- | ----- | ----- | ----- | ----- | ----- | ----- | ----- | ----- | |
| Totale | 5 | Totale | 6.76 | | Totale | | | 2087 | Totale | 1005.40 | |



COMUNE DI S. ALESSIO SICULO
REGIONE AGRARIA N. 6

| DATI CATASTALI | | | | TIPO DI COLTURA | | | | SUPER- FICIE | VALORE AGRICOLO MEDIO | |
|-------------------------|------|--------|---------------|-----------------|--------------------------|-------|-------|-----------------|--------------------------|--|
| ---- | ---- | ----- | ----- | ----- | ----- | ----- | ----- | ----- | ----- | |
| Fogl | Part | R. D. | R. A. | | | | mq. | Valor x mq. | Totale valori | |
| ---- | ---- | ----- | ----- | ----- | ----- | ----- | ----- | ----- | ----- | |
| 4 | 1 | 355 | 0.00 | 0.00 | FU D'ACCERT. | | 10 | 0.00 | 0.00 | |
| 8 | 2 | 93 | 0.00 | 0.00 | FABBR. RUR. | | 25 | 0.00 | 0.00 | |
| ----- | | ----- | ----- | ----- | ----- | ----- | ----- | ----- | ----- | |
| Totale | 2 | Totale | 0.00 | | Totale | | 35 | Totale | 0.00 | |
| Somma | 43 | | | | | | | | | |
| RegAgr 6 Red Domenicale | | Totale | <u>390.51</u> | | | | | | | |
| | | | | | Superficie Totale Reg.Aç | | 16258 | SommaTotale | 44485.53 | |

REGIONE AGRARIA N.7



PROVINCIA DI MESSINA

PAG. 55

COMUNE DI S.STEFANO DI CAMASTRA
REGIONE AGRARIA N. 7

| DATI CATASTALI | | | | | TIPO DI COLTURA | SUPER- FICIE mq. | VALORE AGRICOLO MEDIO | |
|---------------------------|------|--------|---------------|-------|--------------------------|------------------------|--------------------------|------------------|
| Fogl | Part | R. D. | R. A. | mq. | | | Valor x mq. | Totale valori |
| 1 | 1 | 52 | 37.74 | 16.37 | ORTO IRRI. | 1160 | 2.17 | 2517.20 |
| 1 | 2 | 392 | 0.00 | 0.00 | INC. STER. | 240 | 0.10 | 24.00 |
| 1 | 3 | 393 | 0.00 | 0.00 | INC. STER. | 140 | 0.10 | 14.00 |
| 1 | 4 | 394 | 22.45 | 11.58 | ORTO IRRI. | 690 | 2.17 | 1497.30 |
| 1 | 5 | 396 | 26.35 | 13.6 | ORTO IRRI. | 810 | 2.17 | 1757.70 |
| 1 | 6 | 397 | 31.24 | 16.11 | ORTO IRRI. | 960 | 2.17 | 2083.20 |
| 1 | 7 | 398 | 34.49 | 17.79 | ORTO IRRI. | 1060 | 2.17 | 2300.20 |
| 1 | 8 | 400 | 41.65 | 21.48 | ORTO IRRI. | 1280 | 2.17 | 2777.60 |
| 1 | 9 | 403 | 15.62 | 8.06 | ORTO IRRI. | 480 | 2.17 | 1041.60 |
| Totale | 9 | Totale | 209.54 | | Superficie Totale Reg.Aç | 6820 | Totale | 14012.80 |
| Somma | 9 | | | | | | | |
| Agr 7 RedDomenicaleTotale | | | <u>209.54</u> | | | SOMMANO Totale | | <u>14012.80</u> |

REGIONE AGRARIA N.8



PROVINCIA DI MESSINA

PAG. 56

COMUNE DI CAPO D'ORLANDO
REGIONE AGRARIA N. 8

| DATI CATASTALI | | | | TIPO DI COLTURA | | | | SUPER- FICIE | VALORE AGRICOLO MEDIO | |
|----------------|------|--------|--------|-----------------|---------------|--|--|-----------------|--------------------------|------------------|
| Fogl | Part | R. D. | R. A. | | | | | mq. | Valor x mq. | Totale valori |
| 2 | 1 | 46 | 0.05 | 0.02 | INCOLTO PROD. | | | 170 | 0.16 | 27.20 |
| 2 | 2 | 126 | 41.30 | 17.21 | AGRUMETO | | | 784 | 4.65 | 3645.60 |
| 2 | 3 | 124 | 0.00 | 0.00 | FABBR. RUR. | | | 62 | 0.00 | 0.00 |
| 2 | 4 | 127 | 27.48 | 10.21 | AGRUMETO | | | 465 | 4.65 | 2162.25 |
| 2 | 5 | 131 | 47.06 | 17.78 | AGRUMETO | | | 810 | 4.65 | 3766.50 |
| 2 | 6 | 256 | 219.46 | 75.62 | AGRUMETO | | | 3183 | 4.65 | 14800.95 |
| 2 | 7 | 702 | 161.64 | 56.54 | AGRUMETO | | | 2380 | 4.65 | 11067.00 |
| 2 | 8 | 703 | 31.25 | 10.97 | AGRUMETO | | | 500 | 4.65 | 2325.00 |
| 2 | 9 | 818 | 0.84 | 0.35 | AGRUMETO | | | 16 | 4.65 | 74.40 |
| 2 | 10 | 821 | 4.75 | 1.66 | AGRUMETO | | | 70 | 4.65 | 325.50 |
| 2 | 11 | 830 | 27.37 | 9.43 | AGRUMETO | | | 397 | 4.65 | 1846.05 |
| 2 | 12 | 1025 | 14.61 | 9.48 | SEM.IRR.ARB. | | | 1529 | 1.40 | 2140.60 |
| 2 | 13 | 252 | 14.61 | 9.48 | SEM.IRR.ARB. | | | 1529 | 1.40 | 2140.60 |
| 2 | 14 | 829 | 2.25 | 1.46 | SEM.IRR.ARB. | | | 235 | 1.40 | 329.00 |
| 3 | 15 | 101 | 0.26 | 0.03 | QUERCETO | | | 110 | 0.45 | 49.50 |
| 13 | 16 | 781 | 15.13 | 6.37 | AGRUMETO | | | 290 | 4.65 | 1348.50 |
| 13 | 17 | 783 | 1.92 | 0.74 | AGRUMETO | | | 31 | 4.65 | 144.15 |
| Totale | 17 | Totale | 609.98 | | Totale | | | 12561 | Totale | 46192.80 |

COMUNE DI FRAZZANO'
REGIONE AGRARIA N. 8

| DATI CATASTALI | | | | | TIPO DI COLTURA | | | | | SUPER- FICIE | VALORE AGRICOLO MEDIO | | | | | | | | |
|----------------|------|-------|-------|--------|-----------------|-------|-------|--------|-------|-----------------|--------------------------|--------|-----|-------|--------|-------|-------|-------|-------|
| ---- | ---- | ----- | ----- | ----- | ----- | ----- | ----- | ----- | ----- | mq. | Valor | Totale | | | | | | | |
| Fogl | | Part | | R. D. | | R. A. | | | | | x mq. | valori | | | | | | | |
| ---- | | ---- | | ----- | | ----- | | ----- | ----- | ----- | ----- | ----- | | | | | | | |
| 2 | | 1 | | 325 | | 0.00 | | 0.00 | | FABBR. RUR. | | | | | 220 | | 0.00 | | 0.00 |
| 3 | | 2 | | 324 | | 0.10 | | 0.03 | | PASCOLO | | | | | 74 | | 0.30 | | 22.20 |
| ----- | | | | | ----- | | | | | ----- | | ----- | | ----- | | ----- | | ----- | |
| Totale | | 2 | | Totale | | 0.10 | | Totale | | | | | 294 | | Totale | | 22.20 | | |



COMUNE DI GIOIOSA MAREA
REGIONE AGRARIA N. 8

| DATI CATASTALI | | | | TIPO DI COLTURA | | | | SUPER- FICIE | VALORE AGRICOLO MEDIO | |
|----------------|------|--------|-------|-----------------|--------------|-------|-------|-----------------|--------------------------|--|
| ---- | ---- | ----- | ----- | ----- | ----- | ----- | ----- | ----- | ----- | |
| Fogl | Part | R. D. | R. A. | | | | mq. | Valor x mq. | Totale valori | |
| ---- | ---- | ----- | ----- | ----- | ----- | ----- | ----- | ----- | ----- | |
| 15 | 1 | 96 | 1.18 | 0.27 | PASCOLO ARB. | | 655 | 0.30 | 196.50 | |
| 15 | 2 | 102 | 3.05 | 1.61 | VIGNETO | | 695 | 2.30 | 1598.50 | |
| 15 | 3 | 182 | 0.74 | 0.31 | SEMIN.ARB. | | 240 | 0.70 | 168.00 | |
| 15 | 4 | 837 | 1.79 | 1.20 | ULIVETO | | 463 | 1.81 | 838.03 | |
| 15 | 5 | 873 | 6.34 | 2.68 | ULIVETO | | 945 | 1.81 | 1710.45 | |
| 15 | 6 | 874 | 0.04 | 0.45 | SEMINATIVO | | 350 | 1.81 | 633.50 | |
| 15 | 7 | 875 | 0.33 | 0.20 | VIGNETO | | 58 | 2.30 | 133.40 | |
| 15 | 8 | 876 | 0.52 | 0.29 | VIGNETO | | 92 | 2.30 | 211.60 | |
| 15 | 9 | 877 | 0.77 | 0.18 | PASCOLO ARB. | | 425 | 0.30 | 127.50 | |
| 15 | 10 | 879 | 0.22 | 0.08 | SEMIN.ARB. | | 95 | 0.70 | 66.50 | |
| 15 | 15 | 880 | 0.95 | 0.22 | PASCOLO ARB. | | 525 | 0.30 | 157.50 | |
| 15 | 11 | 881 | 0.31 | 0.13 | SEMIN.ARB. | | 100 | 0.70 | 70.00 | |
| 15 | 12 | 882 | 0.46 | 0.19 | SEMIN.ARB. | | 150 | 0.70 | 105.00 | |
| 15 | 13 | 883 | 0.88 | 0.48 | VIGNETO | | 155 | 2.30 | 356.50 | |
| 15 | 14 | 884 | 0.44 | 0.10 | PASCOLO ARB. | | 245 | 0.30 | 73.50 | |
| 15 | 16 | 885 | 0.06 | 0.01 | PASCOLO ARB. | | 35 | 0.30 | 10.50 | |
| 15 | 17 | 886 | 0.06 | 0.01 | PASCOLO ARB. | | 35 | 0.30 | 10.50 | |
| 15 | 18 | 887 | 1.84 | 1.23 | ULIVETO | | 475 | 1.81 | 859.75 | |
| 15 | 19 | 888 | 0.58 | 0.17 | PASCOLO ARB. | | 225 | 0.30 | 67.50 | |
| 15 | 20 | 890 | 0.78 | 0.18 | PASCOLO | | 430 | 0.30 | 129.00 | |
| 15 | 21 | 891 | 0.46 | 0.24 | VIGNETO | | 105 | 2.30 | 241.50 | |
| 15 | 22 | 893 | 0.01 | 0.01 | SEMINATIVO | | 11 | 1.81 | 19.91 | |
| 15 | 23 | 894 | 0.21 | 0.09 | SEMINATIVO | | 159 | 1.81 | 287.79 | |
| ----- | | | | | | | | | | |
| Totale | 23 | Totale | 22.02 | | Totale | | 6668 | Totale | 8072.93 | |



COMUNE DI NASO
REGIONE AGRARIA N. 8

| DATI CATASTALI | | | | | TIPO DI COLTURA | | | | | SUPER- FICIE | VALORE AGRICOLO MEDIO | |
|----------------|-----------|---------------|----------------|--------|-----------------|--|--|--|--------------|-----------------|--------------------------|--|
| Fogl | Part | R. D. | R. A. | | | | | | mq. | Valor x mq. | Totale valori | |
| 1 | 1 | 136 | 2.26 | 0.60 | PASCOLO | | | | 1460 | 0.30 | 438.00 | |
| 3 | 2 | 276 | 0.00 | 0.00 | FU D'ACCERT. | | | | 150 | 0.00 | 0.00 | |
| 3 | 3 | 277 | 3.28 | 2.22 | SEMIN.IRR.ARB. | | | | 410 | 1.40 | 574.00 | |
| 5 | 4 | 231 | 27.05 | 18.32 | SEMIN.IRR.ARB. | | | | 3379 | 1.40 | 4730.60 | |
| 5 | 5 | 232 | 39.42 | 26.70 | SEMIN.IRR.AR. | | | | 4924 | 1.40 | 6893.60 | |
| 6 | 6 | 131 | 24.16 | 8.58 | AGRUMETO | | | | 405 | 4.65 | 1883.25 | |
| 6 | 7 | 177 | 0.28 | 0.09 | PASCOLO | | | | 220 | 0.30 | 66.00 | |
| 6 | 8 | 413 | 25.65 | 9.11 | AGRUMETO | | | | 430 | 4.65 | 1999.50 | |
| 6 | 9 | 506 | 0.52 | 0.17 | PASCOLO | | | | 404 | 0.30 | 121.20 | |
| 6 | 10 | 535 | 0.13 | 0.04 | PASCOLO ARB. | | | | 51 | 0.30 | 15.30 | |
| 6 | 11 | 537 | 1.12 | 0.26 | PASCOLO ARB. | | | | 620 | 0.30 | 186.00 | |
| 6 | 12 | 538 | 0.14 | 0.03 | PASCOLO ARB. | | | | 75 | 0.30 | 22.50 | |
| 6 | 13 | 611 | 0.10 | 0.02 | PASCOLO ARB. | | | | 55 | 0.30 | 16.50 | |
| 7 | 14 | 1 | 2.45 | 0.65 | PASCOLO | | | | 1580 | 0.30 | 474.00 | |
| 12 | 15 | 55 | 1034.05 | 367.06 | AGRUMETO | | | | 17335 | 4.65 | 80607.75 | |
| 12 | 16 | 220 | 172.99 | 61.41 | AGRUMETO | | | | 2900 | 4.65 | 13485.00 | |
| 17 | 17 | 42 | 3.27 | 0.75 | PASCOLO ARB. | | | | 1810 | 0.30 | 543.00 | |
| Totale | 17 | Totale | 1336.87 | | Totale | | | | 36208 | Totale | 112056.20 | |



COMUNE DI PATTI
REGIONE AGRARIA N. 8

| DATI CATASTALI | | | | | TIPO DI COLTURA | SUPER- FICIE mq. | VALORE AGRICOLO MEDIO | |
|----------------|------|--------|-------|------|-----------------|------------------------|--------------------------|------------------|
| Fogl | Part | R. D. | R. A. | mq. | | | Valor x mq. | Totale valori |
| 4 | 1 | 17 | 0.00 | 0.00 | INCOLTO STER. | 260 | 0.10 | 26.00 |
| 4 | 2 | 49 | 2.75 | 1.37 | FICODINDIETO | 760 | 0.40 | 304.00 |
| 4 | 3 | 53 | 0.00 | 0.00 | INCOLTO STER. | 96 | 0.10 | 9.60 |
| 11 | 4 | 226 | 9.61 | 3.70 | AGRUMETO | 358 | 4.65 | 1664.70 |
| 11 | 5 | 227 | 5.00 | 1.92 | AGRUMETO | 186 | 4.65 | 864.90 |
| 19 | 6 | 1 | 0.90 | 0.45 | FICODINDIETO | 250 | 0.40 | 100.00 |
| 19 | 7 | 5 | 0.00 | 0.00 | INCOLTO STER. | 100 | 0.10 | 10.00 |
| 19 | 8 | 77 | 0.00 | 0.00 | INCOLTO STER. | 340 | 0.10 | 34.00 |
| 19 | 9 | 90 | 0.00 | 0.00 | INCOLTO STER. | 100 | 0.10 | 10.00 |
| 19 | 10 | 169 | 0.00 | 0.00 | INCOLTO STER. | 200 | 0.10 | 20.00 |
| 19 | 11 | 200 | 0.00 | 0.00 | INCOLTO STER. | 220 | 0.10 | 22.00 |
| 27 | 12 | 275 | 0.03 | 0.02 | VIGNETO | 7 | 2.30 | 16.10 |
| 27 | 13 | 276 | 11.97 | 4.11 | AGRUMETO | 346 | 4.65 | 1608.90 |
| 27 | 14 | 277 | 0.03 | 0.02 | ULIVETO | 6 | 1.81 | 10.86 |
| 51 | 15 | 167 | 4.37 | 1.46 | SEMINATIVO | 940 | 0.58 | 545.20 |
| 51 | 16 | 178 | 0.40 | 0.13 | SEMINATIVO | 85 | 0.58 | 49.30 |
| 51 | 17 | 179 | 2.41 | 1.05 | SEM.IRR.ARB. | 170 | 0.70 | 119.00 |
| 51 | 18 | 180 | 6.59 | 4.19 | ULIVETO | 1160 | 1.81 | 2099.60 |
| 51 | 19 | 181 | 0.31 | 0.14 | NOCCIOLETO | 75 | 1.45 | 108.75 |
| Totale | 19 | Totale | 44.37 | | Totale | 5659 | Totale | 7622.91 |



COMUNE DI PIRAINO
REGIONE AGRARIA N. 8

| DATI CATASTALI | | | | | TIPO DI COLTURA | SUPER- FICIE mq. | VALORE AGRICOLO MEDIO | |
|----------------|------|--------|-------|----------------|-----------------|------------------------|--------------------------|------|
| Fogl | Part | R. D. | R. A. | Valor x mq. | | | Totale valori | |
| 3 | 1 | 96 | 0.00 | 0.00 | FABBR. RUR. | 16 | 0.00 | 0.00 |
| Totale | 1 | Totale | 0.00 | | Totale | 16 | Totale | 0.00 |



COMUNE DI TORRENOVA
REGIONE AGRARIA N. 8

| DATI CATASTALI | | | | | TIPO DI COLTURA | SUPER- FICIE mq. | VALORE AGRICOLO MEDIO | |
|----------------|-------|--------|--------|----------------|-----------------|------------------------|--------------------------|-----------|
| Fogl. | Part. | R. D. | R. A. | Valor x mq. | | | Totale valori | |
| 12 | 1 | 110 | 0.12 | 0.04 | INCOLTO PROD. | 380 | 0.16 | 60.80 |
| 12 | 2 | 156 | 0.00 | 0 | INCOLTO STER. | 220 | 0.10 | 22.00 |
| 12 | 3 | 381 | 0.04 | 0.01 | INCOLTO PROD. | 115 | 0.16 | 18.40 |
| 12 | 4 | 384 | 25.00 | 8.78 | AGRUMETO | 400 | 4.65 | 1860.00 |
| 15 | 5 | 1 | 0.05 | 0.02 | INCOLTO PROD. | 160 | 0.16 | 25.60 |
| 15 | 6 | 7 | 1.05 | 0.35 | PASCOLO ARB. | 680 | 0.30 | 204.00 |
| 15 | 7 | 115 | 240.96 | 160.64 | ULIVETO | 51840 | 1.81 | 93830.40 |
| 15 | 8 | 116 | 43.23 | 14.41 | PASCOLO ARB. | 27900 | 0.30 | 8370.00 |
| 15 | 9 | 118 | 251.37 | 167.58 | ULIVETO | 54080 | 1.81 | 97884.80 |
| 19 | 10 | 11 | 0.70 | 0.23 | INCOLTO PROD. | 2260 | 0.16 | 361.60 |
| 19 | 11 | 20 | 2.19 | 0.35 | QUERCETO | 1700 | 0.45 | 765.00 |
| 19 | 12 | 31 | 0.96 | 0.32 | INCOLTO PROD. | 3110 | 0.16 | 497.60 |
| 20 | 13 | 12 | 67.08 | 31.57 | ULIVETO | 7640 | 1.81 | 13828.40 |
| 20 | 14 | 38 | 41.18 | 19.38 | ULIVETO | 4690 | 1.81 | 8488.90 |
| 20 | 15 | 39 | 32.22 | 15.16 | ULIVETO | 3670 | 1.81 | 6642.70 |
| 20 | 16 | 40 | 27.92 | 13.14 | ULIVETO | 3180 | 1.81 | 5755.80 |
| Totale | 16 | Totale | 734.07 | | Totale | 162025 | Totale | 238616.00 |



COMUNE DI S. ANGELO DI BROLO

REGIONE AGRARIA N. 8

| DATI CATASTALI | | | | | TIPO DI COLTURA | SUPER- FICIE mq. | VALORE AGRICOLO MEDIO | |
|----------------|------|--------|-------|------|-----------------|------------------------|--------------------------|------------------|
| Fogl | Part | R. D. | R. A. | mq. | | | Valor x mq. | Totale valori |
| 12 | 1 | 428 | 0.02 | 0.02 | INCOLTO PROD. | 150 | 0.16 | 24.00 |
| 12 | 2 | 429 | 0.04 | 0.03 | INCOLTO PROD. | 260 | 0.16 | 41.60 |
| 13 | 3 | 643 | 0.12 | 0.08 | INCOLTO PROD. | 790 | 0.16 | 126.40 |
| Totale | 3 | Totale | 0.18 | | Totale | 1200 | Totale | 192.00 |



COMUNE DI SINAGRA
REGIONE AGRARIA N. 8

| DATI CATASTALI | | | | | TIPO DI COLTURA | SUPER- FICIE mq. | VALORE AGRICOLO MEDIO | | |
|-------------------------|------|--------|--------|--------|-----------------|---------------------------|--------------------------|------------------|------------------|
| Fogl | Part | R. D. | R. A. | mq. | | | Valor x mq. | Totale valori | |
| 1 | 1 | 109 | 0.11 | 0.07 | INCOLTO PROD. | 710 | 0.16 | 113.60 | |
| 16 | 2 | 681 | 0.00 | 0.00 | INCOLTO STER. | 2760 | 0.10 | 276.00 | |
| 16 | 3 | 922 | 0.00 | 0.00 | INCOLTO STER | 40 | 0.10 | 4.00 | |
| 21 | 4 | 32 | 294.25 | 106.26 | AGRUMETO | 10551 | 4.65 | 49062.15 | |
| 21 | 5 | 55 | 45.15 | 15.66 | AGRUMETO | 1410 | 4.65 | 6556.50 | |
| 21 | 6 | 479 | 55.56 | 19.26 | AGRUMETO | 1735 | 4.65 | 8067.75 | |
| 22 | 7 | 17 | 38.82 | 9.99 | AGRUMETO | 900 | 4.65 | 4185.00 | |
| Totale | | 7 | Totale | | | 433.89 | Totale | | 68265.00 |
| Somma | | 105 | | | | | | | |
| RegAgr 8 Red Domenicale | | Totale | | | | <u>3181.48</u> | SOMMA Totale. | | <u>481040.04</u> |
| | | | | | | Superficie Totale Reg.Agr | | | 242737 |

REGIONE AGRARIA N.9



PROVINCIA DI MESSINA

PAG. 65

COMUNE DI BASICO'
REGIONE AGRARIA N. 9

| DATI CATASTALI | | | | TIPO DI COLTURA | | | | | SUPER- FICIE | VALORE AGRICOLO MEDIO | | |
|----------------|-----------|---------------|--------------|-----------------|---------------|--|--|--|-----------------|--------------------------|------------------|-----------------|
| Fogl | Part | R. D. | R. A. | | | | | | mq. | Valor x mq. | Totale valori | |
| 5 | 1 | 1052 | 0.00 | 0.00 | FABBR. RUR. | | | | | 150 | 0.00 | 0.00 |
| 7 | 2 | 481 | 41.19 | 11.23 | SEMIN. ARB. | | | | | 7250 | 0.70 | 5075.00 |
| 7 | 3 | 665 | 0.85 | 0.28 | PASCOLO | | | | | 1100 | 0.30 | 330.00 |
| 7 | 4 | 668 | 0.14 | 0.05 | PASCOLO | | | | | 180 | 0.30 | 54.00 |
| 7 | 5 | 683 | 0.29 | 0.07 | PASCOLO | | | | | 280 | 0.30 | 84.00 |
| 7 | 6 | 789 | 1.90 | 0.48 | PASCOLO | | | | | 1840 | 0.30 | 552.00 |
| 7 | 7 | 828 | 1.97 | 0.49 | PASCOLO | | | | | 1910 | 0.30 | 573.00 |
| 8 | 8 | 4 | 0.67 | 0.17 | PASCOLO | | | | | 650 | 0.30 | 195.00 |
| 8 | 9 | 5 | 3.01 | 0.82 | SEMIN. ARB. | | | | | 530 | 0.70 | 371.00 |
| 8 | 10 | 50 | 4.43 | 1.21 | SEMIN. ARB. | | | | | 780 | 0.70 | 546.00 |
| 9 | 11 | 257 | 4.17 | 1.32 | SEMINATIVO | | | | | 850 | 0.62 | 527.00 |
| 9 | 12 | 265 | 0.98 | 0.31 | SEMINATIVO | | | | | 200 | 0.62 | 124.00 |
| 9 | 13 | 266 | 1.28 | 0.40 | SEMINATIVO | | | | | 260 | 0.62 | 161.20 |
| 10 | 14 | 134 | 0.70 | 0.18 | PASCOLO | | | | | 680 | 0.30 | 204.00 |
| 12 | 15 | 20 | 1.53 | 0.38 | PASCOLO | | | | | 1480 | 0.30 | 444.00 |
| 12 | 16 | 37 | 2.14 | 0.53 | PASCOLO | | | | | 2070 | 0.30 | 621.00 |
| 12 | 17 | 79 | 0.25 | 0.06 | PASCOLO | | | | | 240 | 0.30 | 72.00 |
| 12 | 18 | 75 | 0.28 | 0.11 | PASC. CESP. | | | | | 1100 | 0.30 | 330.00 |
| 12 | 19 | 78 | 1.39 | 0.89 | NOCCIOLETO | | | | | 490 | 0.72 | 352.80 |
| Totale | 19 | Totale | 67.17 | | Totale | | | | | 22040 | Totale | 10616.00 |



COMUNE DI BARCELLONA POZZO DI GOTTO
REGIONE AGRARIA N. 9

| DATI CATASTALI | | | | TIPO DI COLTURA | | | | SUPER- FICIE | VALORE AGRICOLO MEDIO | |
|----------------|------|-------|-------|-----------------|--------------|--|--|-----------------|--------------------------|------------------|
| Fogl | Part | R. D. | R. A. | # | | | | mq. | Valor x mq. | Totale valori |
| 3 | 1 | 776 | 0.59 | 0.23 | VIGNETO | | | 60 | 3.00 | 180.00 |
| 3 | 2 | 777 | 0.49 | 0.19 | VIGNETO | | | 50 | 3.00 | 150.00 |
| 3 | 3 | 778 | 0.98 | 0.34 | AGRUMETO | | | 30 | 4.65 | 139.50 |
| 4 | 4 | 199 | 38.21 | 18.73 | ORTO IRRIGUO | | | 980 | 5.00 | 4900.00 |
| 4 | 5 | 499 | 0.00 | 0.00 | FU D'ACCERT | | | 51 | 0.00 | 0.00 |
| 4 | 6 | 502 | 1.55 | 0.80 | AGRUMETO | | | 86 | 4.65 | 399.90 |
| 4 | 7 | 1729 | 0.63 | 0.19 | AGRUMETO | | | 13 | 4.65 | 60.45 |
| 4 | 8 | 1731 | 1.90 | 0.56 | AGRUMETO | | | 10 | 4.65 | 46.50 |
| 8 | 9 | 1100 | 0.16 | 0.05 | VIGNETO | | | 12 | 3.00 | 36.00 |
| 8 | 10 | 1101 | 0.00 | 0.00 | FU D'ACCERT | | | 10 | 0.00 | 0.00 |
| 8 | 11 | 1470 | 0.00 | 0.00 | FABBR. RUR. | | | 30 | 0.00 | 0.00 |
| 8 | 12 | 1584 | 32.31 | 11.38 | AGRUMETO | | | 787 | 4.65 | 3659.55 |
| 13 | 13 | 1395 | 2.25 | 0.67 | AGRUMETO | | | 46 | 4.65 | 213.90 |
| 28 | 14 | 1507 | 0.06 | 0.42 | VIGN ULIVET | | | 137 | 1.37 | 187.69 |
| 28 | 15 | 1509 | 0.76 | 0.54 | VIGN ULIVET | | | 174 | 1.37 | 238.38 |
| 29 | 16 | 632 | 10.27 | 2.90 | AGRUMETO | | | 255 | 4.65 | 1185.75 |
| 29 | 17 | 1071 | 1.23 | 0.49 | VIGN ULIVET | | | 136 | 1.37 | 186.32 |
| SubTotale | | | 91.39 | | Sub Totale | | | 2867 | SubTotale | 11583.94 |



COMUNE DI BARCELLONA POZZO DI GOTTO
REGIONE AGRARIA N. 9

| DATI CATASTALI | | | | | TIPO DI COLTURA | | | | | SUPER- FICIE | VALORE AGRICOLO MEDIO | | | |
|----------------|------|-------|-------|-------|-----------------|--------|--|--|-------|-----------------|--------------------------|---------|------|--------|
| ---- | ---- | ----- | ----- | ----- | | | | | | mq. | Valor | Totale | | |
| Fogl | Part | R. D. | R. A. | # | | | | | | x mq. | valori | | | |
| ---- | ---- | ----- | ----- | ----- | | | | | ----- | ----- | ----- | | | |
| 29 | 18 | 1073 | 0.8 | 0.32 | VIGN | ULIVET | | | | | | 89 | 1.37 | 121.93 |
| 29 | 19 | 1074 | 0.71 | 0.39 | VIGN | ULIVET | | | | | | 79 | 1.37 | 108.23 |
| 29 | 20 | 1075 | 0.27 | 0.11 | VIGN | ULIVET | | | | | | 30 | 1.37 | 41.10 |
| 29 | 21 | 1077 | 1.43 | 0.57 | VIGN | ULIVET | | | | | | 158 | 1.37 | 216.46 |
| 29 | 22 | 1078 | 0.03 | 0.01 | VIGN | ULIVET | | | | | | 3 | 1.37 | 4.11 |
| 29 | 23 | 1089 | 6.31 | 2.58 | ORTO | IRRIG | | | | | | 135 | 5.00 | 675.00 |
| 29 | 24 | 1090 | 4.58 | 1.87 | ORTO | IRRIG | | | | | | 98 | 5.00 | 490.00 |
| 29 | 25 | 1091 | 1.54 | 0.63 | ORTO | IRRIG | | | | | | 33 | 5.00 | 165.00 |
| 29 | 26 | 1093 | 7.76 | 3.17 | ORTO | IRRIG | | | | | | 166 | 5.00 | 830.00 |
| 29 | 27 | 1095 | 1.48 | 0.59 | VIGN | ULIVET | | | | | | 164 | 1.37 | 224.68 |
| 29 | 28 | 1097 | 2.21 | 0.89 | VIGN | ULIVET | | | | | | 245 | 1.37 | 335.65 |
| 29 | 29 | 1098 | 0.30 | 0.12 | VIGN | ULIVET | | | | | | 33 | 1.37 | 45.21 |
| 29 | 30 | 1099 | 0.09 | 0.04 | VIGN | ULIVET | | | | | | 10 | 1.37 | 13.70 |
| 29 | 31 | 1100 | 0.65 | 0.26 | VIGN | ULIVET | | | | | | 72 | 1.37 | 98.64 |
| 29 | 32 | 1121 | 1.01 | 1.08 | ULIVETO | | | | | | | 261 | 1.55 | 404.55 |
| 29 | 33 | 1122 | 0.05 | 0.05 | ULIVETO | | | | | | | 13 | 1.55 | 20.15 |
| 29 | 34 | 1125 | | | SEMIN | ARBOR | | | | | | 132 | 0.70 | 92.40 |
| | | | | | | | | | | | | | | |
| SubTotale | | | 29.22 | | Sub Totale | | | | | 1721 | SubTotale | 3886.81 | | |



COMUNE DI BARCELLONA POZZO DI GOTTO

REGIONE AGRARIA N. 9

| DATI CATASTALI | | | | TIPO DI COLTURA | | | | SUPER- FICIE | VALORE AGRICOLO MEDIO | | |
|----------------|------|-------|-----------|-----------------|-----------------|--|--|-----------------|--------------------------|------------------|----------|
| Fogl | Part | R. D. | R. A. | # | | | | mq. | Valor x mq. | Totale valori | |
| 33 | 35 | 268 | 1.11 | 1.19 | ULIVETO | | | | 287 | 1.55 | 444.85 |
| 33 | 36 | 762 | 2.15 | 2.29 | ULIVETO | | | | 555 | 1.55 | 860.25 |
| 33 | 37 | 1995 | 0.25 | 0.27 | ULIVETO | | | | 65 | 1.55 | 100.75 |
| 33 | 38 | 2369 | 0.03 | 0.03 | ULIVETO | | | | 8 | 1.55 | 12.40 |
| 33 | 39 | 2372 | 4.92 | 1.23 | SEMIN ARBOR | | | | 680 | 0.70 | 476.00 |
| 33 | 40 | 2374 | 0.06 | 0.02 | SEMIN ARBOR | | | | 20 | 0.70 | 14.00 |
| 33 | 41 | 2375 | 2.15 | 0.54 | SEMIN ARBOR | | | | 298 | 0.70 | 208.60 |
| 33 | 42 | 2377 | 2.79 | 1.05 | AGRUMETO | | | | 135 | 4.65 | 627.75 |
| 33 | 43 | 2379 | 0.04 | 0.02 | AGRUMETO | | | | 2 | 4.65 | 9.30 |
| 33 | 44 | 2385 | 1.11 | 1.19 | ULIVETO | | | | 253 | 1.55 | 392.15 |
| 33 | 45 | 2397 | 0.00 | 0.00 | VIGNETO ULIVETO | | | | 2900 | 1.37 | 3973.00 |
| 33 | 46 | 2399 | 0.02 | 0.01 | SEMIN ARBOR | | | | 3 | 0.70 | 2.10 |
| 52 | 47 | 912 | 5.86 | 1.74 | AGRUMETO | | | | 120 | 4.65 | 558.00 |
| 52 | 48 | 920 | 0.00 | 0.00 | INC. STERILE | | | | 20 | 0.10 | 2.00 |
| 52 | 49 | 921 | 1.46 | 0.43 | AGRUMETO | | | | 30 | 4.65 | 139.50 |
| 52 | 50 | 992 | 1.46 | 0.43 | AGRUMETO | | | | 30 | 4.65 | 139.50 |
| Totale | | 50 | SubTotale | 23.41 | Sub Totale | | | | 5406 | SubTotale | 7960.15 |
| | | | Totale | 144.02 | Totale | | | | 9994 | Totale | 23430.90 |



COMUNE DI CASTROREALE
REGIONE AGRARIA N. 9

| DATI CATASTALI | | | | | TIPO DI COLTURA | SUPER- FICIE mq. | VALORE AGRICOLO MEDIO | |
|----------------|------|--------|-------|------|-----------------|------------------------|--------------------------|------------------|
| Fogl | Part | R. D. | R. A. | mq. | | | Valor x mq. | Totale valori |
| 35 | 1 | 74 | 0.12 | 0.06 | INC. PRODUT. | 600 | 0.16 | 96.00 |
| 35 | 2 | 75 | 0.13 | 0.06 | INC. PRODUT. | 610 | 0.16 | 97.60 |
| 36 | 3 | 304 | 0.00 | 0.00 | FU D'ACCERT. | 370 | 0.00 | 0.00 |
| 35 | 4 | 322 | 0.67 | 0.17 | PASCOLO | 650 | 0.3 | 195.00 |
| Totale | 4 | Totale | 0.92 | | Totale | 2230 | Totale | 388.60 |



COMUNE DI FURNARI
REGIONE AGRARIA N. 9

| DATI CATASTALI | | | | | TIPO DI COLTURA | SUPER- FICIE mq. | VALORE AGRICOLO MEDIO | |
|----------------|------|--------|-------|------|-----------------|------------------------|--------------------------|------------------|
| Fogl | Part | R. D. | R. A. | mq. | | | Valor x mq. | Totale valori |
| 9 | 1 | 449 | 0.42 | 0.11 | PASCOLO | 410 | 0.30 | 123.00 |
| 10 | 2 | 661 | 0.36 | 0.11 | SEMINATIVO | 53 | 0.62 | 32.86 |
| 10 | 3 | 662 | 0.20 | 0.06 | SEMINATIVO | 28 | 0.62 | 17.36 |
| 10 | 4 | 905 | 1.39 | 0.41 | SEMINATIVO | 200 | 0.62 | 124.00 |
| 10 | 5 | 1019 | 0.02 | 0.01 | SEMINATIVO | 3 | 0.62 | 1.86 |
| Totale | 5 | Totale | 2.39 | | Totale | 694 | Totale | 299.08 |

COMUNE DI MERI'
REGIONE AGRARIA N. 9

| DATI CATASTALI | | | | | TIPO DI COLTURA | SUPER- FICIE mq. | VALORE AGRICOLO MEDIO | | | | | | | | | | | | |
|----------------|------|-------|-------|--------|-----------------|------------------------|--------------------------|--------|-------|---------|-------|--|-----|--|--------|--|--------|--|--------|
| ---- | ---- | ----- | ----- | ----- | | | ----- | ----- | ----- | | | | | | | | | | |
| Fogl | | Part | | R. D. | | R. A. | | Valor | | Totale | | | | | | | | | |
| ---- | | ---- | | ----- | | ----- | | x mq. | | valori | | | | | | | | | |
| ---- | | ---- | | ----- | | ----- | | ----- | | ----- | | | | | | | | | |
| 2 | | 1 | | 5 | | 0.66 | | 0.17 | | PASCOLO | | | | | 640 | | 0.30 | | 192.00 |
| ----- | | | | | | | | | | | ----- | | | | | | | | |
| Totale | | 1 | | Totale | | 0.66 | | Totale | | | | | 640 | | Totale | | 192.00 | | |



COMUNE DI MILAZZO
REGIONE AGRARIA N. 9

| DATI CATASTALI | | | | | TIPO DI COLTURA | SUPER- FICIE mq | VALORE AGRICOLO MEDIO | |
|----------------|----------|---------------|--------------|----------------|-----------------|-----------------------|--------------------------|----------------|
| Fogl | Part | R. D. | R. A. | Valor x mq. | | | Totale valori | |
| 23 | 1 | 181 | 11.49 | 8.97 | ULIVETO | 1390 | 1.55 | 2154.50 |
| Totale | 1 | Totale | 11.49 | | Totale | 1390 | Totale | 2154.50 |

COMUNE DI MONFORTE S. GIORGIO
REGIONE AGRARIA N. 9

| DATI CATASTALI | | | | | TIPO DI COLTURA | SUPER- FICIE mq. | VALORE AGRICOLO MEDIO | | | | | | | | |
|----------------|------|-------|-------|--------|-----------------|------------------------|--------------------------|-------------|-------|--------|--|--------|--|--------|--|
| ---- | ---- | ----- | ----- | ----- | | | ----- | ----- | ----- | | | | | | |
| Fogl | | Part | | R. D. | | R. A. | | Valor | | Totale | | | | | |
| ---- | | ---- | | ----- | | ----- | | x mq. | | valori | | | | | |
| ---- | | ---- | | ----- | | ----- | | ----- | | ----- | | | | | |
| 11 | | 1008 | | 0.36 | | 0.13 | | SEMINATIVO | | 70 | | 0.62 | | 43.40 | |
| 11 | | 1012 | | 2.35 | | 0.71 | | SEMIN. ARB. | | 395 | | 0.70 | | 276.50 | |
| 11 | | 1037 | | 0.18 | | 0.05 | | SEMIN. ARB. | | 30 | | 0.70 | | 21.00 | |
| ----- | | ----- | | ----- | | ----- | | ----- | | ----- | | ----- | | ----- | |
| Totale | | 3 | | Totale | | 2.89 | | Totale | | 495 | | Totale | | 340.90 | |

COMUNE DI PACE DEL MELA
REGIONE AGRARIA N. 9

| DATI CATASTALI | | | | | TIPO DI COLTURA | SUPER- FICIE mq. | VALORE AGRICOLO MEDIO | |
|----------------|------|--------|-------|-------|-----------------|------------------------|--------------------------|------------------|
| Fogl | Part | R. D. | R. A. | ----- | | | Valor x mq. | Totale valori |
| 6 | 1 | 1068 | 1.49 | 0.48 | AGRUMETO | 55 | 4.65 | 255.75 |
| 6 | 2 | 1069 | 0.25 | 0.08 | SEMINATIVO | 80 | 0.62 | 49.60 |
| 7 | 3 | 142 | 70.50 | 17.62 | VIGN. ARB. | 6825 | 1.91 | 13035.75 |
| Totale | 3 | Totale | 72.24 | | Totale | 6960 | Totale | 13341.10 |

COMUNE DI ROCCAVALDINA
REGIONE AGRARIA N. 9

| DATI CATASTALI | | | | | TIPO DI COLTURA | | | | | SUPER- FICIE | VALORE AGRICOLO MEDIO | | | | | |
|----------------|------|-------|-------|--------|-----------------|-------|-------|-------|-------|-----------------|--------------------------|--------|--|--------|--|--------|
| ---- | ---- | ----- | ----- | ----- | ----- | ----- | ----- | ----- | ----- | mq. | Valor | Totale | | | | |
| Fogl | | Part | | R. D. | | R. A. | | | | | x mq. | valori | | | | |
| ---- | | ---- | | ----- | | ----- | | ----- | ----- | ----- | ----- | ----- | | | | |
| 1 | | 1 | | 81 | | 0.00 | | 0.00 | | FABBR. RUR. | | 0.00 | | 0 | | 0.00 |
| 1 | | 2 | | 82 | | 2.95 | | 2.33 | | ULIVETO | | 600 | | 1.55 | | 930.00 |
| 1 | | 3 | | 333 | | 2.00 | | 0.56 | | SEMIN. ARB. | | 4.30 | | 0.70 | | 3.01 |
| 1 | | 4 | | 802 | | 0.20 | | 0.16 | | ULIVETO | | 41 | | 1.55 | | 63.55 |
| ----- | | | | | | | | | | | | | | | | |
| Totale | | 4 | | Totale | | 5.15 | | | | Totale | | 645.30 | | Totale | | 996.56 |



COMUNE DI RODI' MILICI
REGIONE AGRARIA N. 9

| DATI CATASTALI | | | | | TIPO DI COLTURA | SUPER- FICIE mq. | VALORE AGRICOLO MEDIO | |
|----------------|------|-------|-------|------|-----------------|------------------------|--------------------------|------------------|
| Fogl | Part | R. D. | R. A. | mq. | | | Valor x mq. | Totale valori |
| 10 | 1 | 1110 | 0.74 | 0.20 | SEMINATIVO | 131 | 0.62 | 81.22 |
| 10 | 2 | 1112 | 0.54 | 0.15 | SEMIN.ARBOR. | 75 | 0.70 | 52.50 |
| 12 | 3 | 159 | 0.70 | 0.18 | PASCOLO | 680 | 0.30 | 204.00 |
| 13 | 4 | 496 | 0.38 | 0.10 | PASCOLO | 370 | 0.30 | 111.00 |
| 15 | 5 | 63 | 0.13 | 0.03 | PASCOLO | 130 | 0.30 | 39.00 |
| 15 | 6 | 97 | 0.39 | 0.10 | PASCOLO | 380 | 0.30 | 114.00 |
| 15 | 7 | 98 | 0.20 | 0.05 | PASCOLO | 190 | 0.30 | 57.00 |
| 15 | 8 | 99 | 0.88 | 0.22 | PASCOLO | 850 | 0.30 | 255.00 |
| 15 | 9 | 100 | 0.09 | 0.02 | PASCOLO | 85 | 0.30 | 25.50 |
| 15 | 10 | 101 | 2.97 | 0.74 | PASCOLO | 2880 | 0.30 | 864.00 |
| 16 | 11 | 465 | 1.95 | 0.49 | PASCOLO | 1890 | 0.30 | 567.00 |
| 18 | 12 | 670 | 0.80 | 0.20 | PASCOLO | 770 | 0.30 | 231.00 |
| 18 | 13 | 671 | 8.26 | 2.64 | VIGNETO | 640 | 3.00 | 1920.00 |
| 25 | 14 | 517 | 1.03 | 0.26 | PASCOLO | 1000 | 0.30 | 300.00 |
| 25 | 15 | 518 | 0.05 | 0.01 | PASCOLO | 50 | 0.30 | 15.00 |
| 27 | 16 | 330 | 3.24 | 0.81 | PASCOLO | 3140 | 0.30 | 942.00 |
| 29 | 17 | 31 | 0.65 | 0.16 | PASCOLO | 630 | 0.30 | 189.00 |
| 28 | 18 | 34 | 1.98 | 0.50 | PASCOLO | 1920 | 0.30 | 576.00 |
| 28 | 19 | 66 | 2.99 | 0.75 | PASCOLO | 2890 | 0.30 | 867.00 |
| SubTotale | | | 27.97 | | Sub Totale | 18701 | SubTotale | 7410.22 |



COMUNE DI RODI' MILICI
REGIONE AGRARIA N. 9

| DATI CATASTALI | | | | TIPO DI COLTURA | | | | SUPER- FICIE | VALORE AGRICOLO MEDIO | |
|----------------|------|-----------|--------|-----------------|--------------|-------|-------|-----------------|--------------------------|------------------|
| ---- | ---- | ----- | ----- | ----- | ----- | ----- | ----- | ----- | ----- | |
| Fogl | Part | R. D. | R. A. | | | | | mq. | Valor x mq. | Totale valori |
| ---- | ---- | ----- | ----- | ----- | | | | ----- | ----- | ----- |
| 41 | 20 | 547 | 2.85 | 0.89 | AGRUMETO | | | 96 | 4.65 | 446.40 |
| 41 | 21 | 879 | 1.08 | 0.30 | SEMIN.ARBOR. | | | 144 | 0.70 | 100.80 |
| 41 | 22 | 1149 | 19.21 | 7.20 | ORTO IRRIGUO | | | 465 | 5.00 | 2325.00 |
| 41 | 23 | 1152 | 18.59 | 6.97 | ORTO IRRIGUO | | | 450 | 5.00 | 2250.00 |
| 41 | 24 | 1153 | 1.18 | 0.34 | SEMIN.ARBOR. | | | 163 | 0.70 | 114.10 |
| 41 | 25 | 1155 | 1.67 | 1.20 | ULIVETO | | | 258 | 1.55 | 399.90 |
| 41 | 26 | 1158 | 4.03 | 0.60 | QUERCETO | | | 3906 | 0.45 | 1757.70 |
| 41 | 27 | 1159 | 9.41 | 6.78 | ULIVETO | | | 1458 | 1.55 | 2259.90 |
| 41 | 28 | 1164 | 0.34 | 0.10 | FICODINDIETO | | | 65 | 0.40 | 26.00 |
| 41 | 29 | 1165 | 1.31 | 0.34 | SEMIN.ARBOR. | | | 220 | 0.70 | 154.00 |
| 41 | 30 | 1166 | 0.39 | 0.10 | SEMIN.ARBOR. | | | 65 | 0.70 | 45.50 |
| 41 | 31 | 1168 | 1.90 | 0.74 | VIGNETO | | | 204 | 3.00 | 612.00 |
| 41 | 32 | 1172 | 7.98 | 2.52 | AGRUMETO | | | 271 | 4.65 | 1260.15 |
| 41 | 33 | 1173 | 2.07 | 0.57 | SEMIN.ARBOR. | | | 277 | 0.70 | 193.90 |
| 41 | 34 | 1176 | 2.35 | 0.73 | AGRUMETO | | | 79 | 4.65 | 367.35 |
| 41 | 35 | 1177 | 1.97 | 1.42 | ULIVETO | | | 305 | 1.55 | 472.75 |
| 41 | 36 | 1178 | 0.67 | 0.19 | SEMIN.ARBOR. | | | 93 | 0.70 | 65.10 |
| 41 | 37 | 1180 | 2.50 | 0.79 | AGRUMETO | | | 85 | 4.65 | 395.25 |
| 41 | 38 | 1181 | 1.68 | 0.53 | AGRUMETO | | | 57 | 4.65 | 265.05 |
| Totale | 38 | SubTotale | 81.18 | | | | | 8661 | SubTotale | 13510.85 |
| | | Totale | 109.15 | | | | | 27362 | Totale | 20921.07 |

COMUNE DI S. FILIPPO DEL MELA
REGIONE AGRARIA N. 9

| DATI CATASTALI | | | | | TIPO DI COLTURA | SUPER- FICIE mq. | VALORE AGRICOLO MEDIO | |
|----------------|------|--------|-------|------|-----------------|------------------------|--------------------------|------------------|
| Fogl | Part | R. D. | R. A. | mq. | | | Valor x mq. | Totale valori |
| 2 | 1 | 66 | 0.15 | 0.08 | INCOLTO PROD. | 740 | 0.16 | 118.40 |
| 2 | 2 | 476 | 2.44 | 0.85 | VIGNETO | 150 | 3.00 | 450.00 |
| 2 | 3 | 804 | 15.78 | 5.51 | VIGNETO | 970 | 3.00 | 2910.00 |
| 2 | 4 | 805 | 25.54 | 8.92 | VIGNETO | 1570 | 3.00 | 4710.00 |
| 4 | 5 | 296 | 0.87 | 0.22 | PASCOLO | 840 | 0.30 | 252.00 |
| 4 | 6 | 297 | 0.13 | 0.07 | INCOLTO PROD. | 630 | 0.16 | 100.80 |
| 10 | 7 | 22 | 0.00 | 0.00 | INCOLTO STER. | 50 | 0.10 | 5.00 |
| 10 | 8 | 23 | 0.77 | 0.19 | PASCOLO | 750 | 0.30 | 225.00 |
| 10 | 9 | 24 | 0.35 | 0.09 | PASCOLO | 340 | 0.30 | 102.00 |
| Totale | 9 | Totale | 46.03 | | Totale | 6040 | Totale | 8873.20 |



COMUNE DI TERME VIGLIATORE
REGIONE AGRARIA N. 9

| DATI CATASTALI | | | | | TIPO DI COLTURA | SUPER- FICIE mq. | VALORE AGRICOLO MEDIO | |
|----------------|-----------|---------------|--------------|----------------|-----------------|------------------------|--------------------------|----------------|
| Fogl | Part | R. D. | R. A. | Valor x mq. | | | Totale valori | |
| 8 | 1 | 139 | 1.65 | 0.41 | PASCOLO | 1600 | 0.30 | 480.00 |
| 9 | 2 | 280 | 2.07 | 0.52 | PASCOLO | 2000 | 0.30 | 600.00 |
| 12 | 3 | 30 | 1.32 | 0.33 | PASCOLO | 1280 | 0.30 | 384.00 |
| 12 | 4 | 120 | 0.74 | 0.19 | PASCOLO | 720 | 0.30 | 216.00 |
| 12 | 5 | 121 | 1.19 | 0.51 | FICODINDIETO | 330 | 0.40 | 132.00 |
| 13 | 6 | 31 | 3.24 | 0.81 | PASCOLO | 3140 | 0.30 | 942.00 |
| 13 | 7 | 32 | 4.96 | 1.65 | PASC. ARB. | 3200 | 0.30 | 960.00 |
| 13 | 8 | 119 | 0.11 | 0.03 | PASCOLO | 110 | 0.30 | 33.00 |
| 13 | 9 | 128 | 1.57 | 0.39 | PASCOLO | 1520 | 0.30 | 456.00 |
| 13 | 10 | 129 | 0.70 | 0.18 | PASCOLO | 680 | 0.30 | 204.00 |
| 13 | 11 | 319 | 1.01 | 0.25 | PASCOLO | 980 | 0.30 | 294.00 |
| 13 | 12 | 320 | 0.87 | 0.22 | PASCOLO | 840 | 0.30 | 252.00 |
| 13 | 13 | 494 | 0.32 | 0.08 | PASCOLO | 310 | 0.30 | 93.00 |
| 13 | 14 | 495 | 0.40 | 0.10 | PASCOLO | 390 | 0.30 | 117.00 |
| Totale | 14 | Totale | 20.15 | | | Totale | Totale | 5163.00 |

COMUNE DI S.PIER NICETO
REGIONE AGRARIA N. 9

| DATI CATASTALI | | | | | TIPO DI COLTURA | SUPER- FICIE mq. | VALORE AGRICOLO MEDIO | | | | | | | | | |
|----------------|------|-------|-------|--------|-----------------|------------------------|--------------------------|---------------|-------|--------|--|-------|--|----------|--|----------|
| ---- | ---- | ----- | ----- | ----- | | | ----- | ----- | ----- | | | | | | | |
| Fogl | | Part | | R. D. | | R. A. | | Valor | | Totale | | | | | | |
| ---- | | ---- | | ----- | | ----- | | x mq. | | valori | | | | | | |
| ---- | | ---- | | ----- | | ----- | | ----- | | ----- | | | | | | |
| 19 | | 250 | | 4.07 | | 2.79 | | VIGNETO | | 830 | | 3.000 | | 2490.00 | | |
| 19 | | 251 | | 1.62 | | 1.11 | | VIGNETO | | 330 | | 3.000 | | 990.00 | | |
| 19 | | 360 | | 3.48 | | 1.74 | | PASCOLO CESP. | | 33710 | | 0.300 | | 10113.00 | | |
| ----- | | ----- | | ----- | | ----- | | ----- | | ----- | | ----- | | ----- | | |
| Totale | | 3 | | Totale | | 9.17 | | | | Totale | | 34870 | | Totale | | 13593.00 |



COMUNE DI TORREGROTTA
REGIONE AGRARIA N. 9

| DATI CATASTALI | | | | | VALORE AGRICOLO | | | | |
|----------------|---|-----|--------|------|-----------------|-------|--------|---------|---------|
| | | | | | SUPER- | MEDIO | | | |
| | | | | | FICIE | | | | |
| | | | | | mq. | Valor | Totale | | |
| | | | | | | x mq. | valori | | |
| | | | | | | | | | |
| 1 | 1 | 253 | 9.67 | 2.29 | VIGN. ARB. | 805 | 1.91 | 1537.55 | |
| Totale | | 1 | Totale | 9.67 | Totale | | 805 | Totale | 1537.55 |



COMUNE DI TRIPI
REGIONE AGRARIA N. 9

| DATI CATASTALI | | | | | TIPO DI COLTURA | SUPER- FICIE mq. | VALORE AGRICOLO MEDIO | |
|----------------|-----------|---------------|--------------|----------------|-----------------|------------------------|--------------------------|----------------|
| Fogl | Part | R. D. | R. A. | Valor x mq. | | | Totale valori | |
| 4 | 1 | 314 | 3.10 | 0.85 | SEMINATIVO | 546 | 0.62 | 338.52 |
| 6 | 2 | 21 | 0.93 | 0.23 | PASCOLO | 900 | 0.30 | 270.00 |
| 7 | 3 | 51 | 1.20 | 0.30 | PASCOLO | 1160 | 0.30 | 348.00 |
| 7 | 4 | 57 | 0.71 | 0.18 | PASCOLO | 690 | 0.30 | 207.00 |
| 10 | 5 | 3 | 0.01 | 0.01 | INC. PROD. | 40 | 0.16 | 6.40 |
| 10 | 6 | 4 | 0.06 | 0.03 | INC. PROD. | 270 | 0.16 | 43.20 |
| 10 | 7 | 7 | 0.07 | 0.03 | INC. PROD. | 320 | 0.16 | 51.20 |
| 16 | 8 | 205 | 5.58 | 1.49 | SEMIN. ARB. | 720 | 0.70 | 504.00 |
| 19 | 9 | 21 | 0.83 | 0.21 | PASCOLO | 800 | 0.30 | 240.00 |
| 19 | 10 | 40 | 0.27 | 0.07 | PASCOLO | 260 | 0.30 | 78.00 |
| 19 | 11 | 57 | 0.46 | 0.12 | PASCOLO | 450 | 0.30 | 135.00 |
| 19 | 12 | 58 | 0.21 | 0.05 | PASCOLO | 200 | 0.30 | 60.00 |
| 19 | 13 | 90 | 0.74 | 0.19 | PASCOLO | 720 | 0.30 | 216.00 |
| Totale | 13 | Totale | 14.17 | | Totale | 7076 | Totale | 2497.32 |



COMUNE DI VALDINA
REGIONE AGRARIA N. 9

| DATI CATASTALI | | | | | TIPO DI COLTURA | | | | | SUPER- FICIE | VALORE AGRICOLO MEDIO | | | |
|------------------------------|------|---------------|-------|--------|-----------------|-------|--|-------|-------|-------------------------|--------------------------|-------------|-----------|--|
| ---- | ---- | ----- | ----- | ----- | | | | | | mq. | Valor | Totale | | |
| Fogl | Part | R. D. | R. A. | | | | | | | x mq. | valori | | | |
| ---- | ---- | ----- | ----- | | | | | | ----- | ----- | ----- | | | |
| 7 | 1 | 602 | 0.62 | 0.25 | FICODINDIETO | | | | | 141 | 0.40 | 56.40 | | |
| 7 | 2 | 929 | 0.10 | 0.04 | FICODINDIETO | | | | | 23 | 0.40 | 9.20 | | |
| ----- | | ----- | | ----- | | ----- | | ----- | | ----- | | ----- | | |
| Totale | 2 | Totale | 0.72 | Totale | | | | | 164 | Totale | 65.60 | | | |
| Somma | 170 | | | | | | | | | | | | | |
| RegAgr 9 Red Domicale Totale | | <u>515.99</u> | | | | | | | | | | | | |
| | | | | | | | | | | Superficie TotaleReg.Ag | 138505.30 | SommaTotale | 104410.38 | |

REGIONE AGRARIA N.10



PROVINCIA DI MESSINA

PAG. 84

COMUNE DI GAGGI
REGIONE AGRARIA N. 10

| DATI CATASTALI | | | | | TIPO DI COLTURA | SUPER- FICIE mq. | VALORE AGRICOLO MEDIO | |
|----------------|------|--------|-------|------|-----------------|------------------------|--------------------------|------------------|
| Fogl | Part | R. D. | R. A. | mq. | | | Valor x mq. | Totale valori |
| 8 | 1 | 2 | 0.03 | 0.01 | INC. PROD | 140 | 0.16 | 22.40 |
| 8 | 2 | 65 | 0.21 | 0.05 | PASCOLO | 200 | 0.30 | 60.00 |
| 8 | 3 | 66 | 0.25 | 0.06 | PASCOLO | 240 | 0.30 | 72.00 |
| 8 | 4 | 98 | 0.08 | 0.04 | INC. PROD | 410 | 0.16 | 65.60 |
| 8 | 5 | 110 | 0.04 | 0.02 | INC. PROD | 210 | 0.16 | 33.60 |
| 8 | 6 | 118 | 0.04 | 0.02 | INC. PROD | 170 | 0.16 | 27.20 |
| 8 | 7 | 359 | 0.09 | 0.02 | PASCOLO | 90 | 0.30 | 27.00 |
| 9 | 8 | 143 | 0.14 | 0.07 | INC. PROD | 700 | 0.16 | 112.00 |
| 9 | 9 | 185 | 0.07 | 0.04 | INC. PROD | 350 | 0.16 | 56.00 |
| Totale | 9 | Totale | 0.95 | | Totale | 2510 | Totale | 475.80 |

COMUNE DI GRANITI
REGIONE AGRARIA N. 10

| DATI CATASTALI | | | | | TIPO DI COLTURA | | | | | SUPER- FICIE | VALORE AGRICOLO MEDIO | | | | | | |
|----------------|-----|--------|-------|-------|-----------------|-------|-------|--------------|--|-----------------|--------------------------|--------|------|--------|--------|--|--------|
| ----- | --- | --- | ----- | ----- | | | | | | mq. | Valor | Totale | | | | | |
| Fogl | | Part | | R. D. | | R. A. | | | | | | x mq. | | valori | | | |
| --- | | --- | | ----- | | ----- | ----- | | | | ----- | ----- | | ----- | | | |
| 8 | 1 | 247 | | 0.12 | | 0.06 | | INC. PROD. | | | | | 570 | | 0.16 | | 91.20 |
| 8 | 2 | 248 | | 0.03 | | 0.01 | | INC. PROD. | | | | | 130 | | 0.16 | | 20.80 |
| 8 | 3 | 497 | | 1.24 | | 0.43 | | SEMINATIVO | | | | | 240 | | 0.50 | | 120.00 |
| 10 | 4 | 507 | | 0.58 | | 0.18 | | SEMINATIVO | | | | | 140 | | 0.50 | | 70.00 |
| 10 | 5 | 508 | | 0.08 | | 0.03 | | SEMINATIVO | | | | | 20 | | 0.50 | | 10.00 |
| 10 | 6 | 509 | | 0.00 | | 0.00 | | FABB. RURALE | | | | | 20 | | 0.00 | | 0.00 |
| Totale | 6 | Totale | | 2.05 | | | | | | | | | 1120 | | Totale | | 312.00 |



COMUNE DI MOTTA CAMASTRA
REGIONE AGRARIA N. 10

| DATI CATASTALI | | | | | TIPO DI COLTURA | | | | | SUPER- FICIE | VALORE AGRICOLO MEDIO | |
|----------------|------|--------|-------|-------|-----------------|-------|-------|-------|--------|-----------------|--------------------------|--------|
| ---- | ---- | ----- | ----- | ----- | | | | | | mq. | Valor | Totale |
| Fogl | Part | R. D. | R. A. | | | | | | | x mq. | valori | |
| ---- | ---- | ----- | ----- | ----- | ----- | ----- | ----- | ----- | ----- | ----- | ----- | |
| 22 | 1 | 43 | 2.94 | 0.87 | SEMINATIVO | | | | | 670 | 0.50 | 335.00 |
| 22 | 2 | 44 | 0.00 | 0.00 | FU D'ACCERT | | | | | 50 | 0.00 | 0.00 |
| ----- | | | ----- | | | ----- | | | ----- | | | |
| Totale | 2 | Totale | 2.94 | ----- | | | | | Totale | 720 | Totale | 335.00 |



COMUNE DI TAORMINA
REGIONE AGRARIA N. 10

| DATI CATASTALI | | | | | TIPO DI COLTURA | | | | | SUPER- FICIE | VALORE AGRICOLO MEDIO | | | | | |
|-------------------------------|------|--------------------------------------|--------|----------|-----------------|--|--|--|------|--------------------------|--------------------------|-------------------|--------|------------------|---------|------------|
| Fogl | Part | R. D. | R. A. | | | | | | mq. | Valor x mq. | Totale valori | | | | | |
| 10 | 1 | 249 | 2.23 | 0.56 | PASC. ARB. | | | | 1080 | 0.30 | 324.00 | | | | | |
| 10 | 2 | 282 | 1.45 | 0.36 | PASC. ARB. | | | | 702 | 0.30 | 210.60 | | | | | |
| 10 | 3 | 356 | 1.72 | 0.43 | PASC. ARB. | | | | 831 | 0.30 | 249.30 | | | | | |
| 10 | 4 | 357 | 1.00 | 0.25 | PASC. ARB. | | | | 485 | 0.30 | 145.50 | | | | | |
| 15 | 5 | 591 | 3.90 | 1.46 | SEMIN. ARB. | | | | 630 | 0.57 | 359.10 | | | | | |
| Totale | | 5 | Totale | | 10.30 | | | | | Totale | | 3728 | Totale | | 1288.50 | |
| Somma | | 22 | | | | | | | | | | | | | | |
| Totale Particelle | | 957 | | | | | | | | Superficie Totale Reg.Aç | | 8078 | | | | |
| Reg Agr 10 Red.DomenicaleTota | | | | | | | | | | | | Somma Totale Euro | | <u>2411.30</u> | | |
| | | Reddito Domenicale Complessivo | | 13104.36 | | | | | | Mq. Complessivi | | 1390666.30 | | Somma Comp.va | | 1755970.88 |

La titolarità di alcune particelle sono in corso di accertamento

